

Mémoire de fin d'études: Géographie carcérale : les caractéristiques spatiales et territoriales des établissements pénitentiaires en Norvège

Auteur : Ledent, Julia

Promoteur(s) : Tieleman, David

Faculté : Faculté d'Architecture

Diplôme : Master en architecture, à finalité spécialisée en art de bâtir et urbanisme

Année académique : 2024-2025

URI/URL : <http://hdl.handle.net/2268.2/22993>

Avertissement à l'attention des usagers :

Tous les documents placés en accès ouvert sur le site le site MatheO sont protégés par le droit d'auteur. Conformément aux principes énoncés par la "Budapest Open Access Initiative"(BOAI, 2002), l'utilisateur du site peut lire, télécharger, copier, transmettre, imprimer, chercher ou faire un lien vers le texte intégral de ces documents, les disséquer pour les indexer, s'en servir de données pour un logiciel, ou s'en servir à toute autre fin légale (ou prévue par la réglementation relative au droit d'auteur). Toute utilisation du document à des fins commerciales est strictement interdite.

Par ailleurs, l'utilisateur s'engage à respecter les droits moraux de l'auteur, principalement le droit à l'intégrité de l'oeuvre et le droit de paternité et ce dans toute utilisation que l'utilisateur entreprend. Ainsi, à titre d'exemple, lorsqu'il reproduira un document par extrait ou dans son intégralité, l'utilisateur citera de manière complète les sources telles que mentionnées ci-dessus. Toute utilisation non explicitement autorisée ci-avant (telle que par exemple, la modification du document ou son résumé) nécessite l'autorisation préalable et expresse des auteurs ou de leurs ayants droit.



Université de Liège – Faculté d’Architecture

Géographie carcérale : les caractéristiques spatiales et territoriales des établissements pénitentiaires en Norvège

Travail de fin d’études réalisé par Julia LEDENT en vue de l’obtention du grade de Master en Architecture

Dossier Annexes – Fiches signalétiques

Sous la direction de Monsieur David Tieleman
Année académique 2024-2025

Table des matières

Agder – Quartier Froland	4
Fiche 1 : identité générale	
Fiche 2 : implantation territoriale	
Fiche 3 : mobilité	
Fiche 4 : accès et sécurité	
Fiche 5 : architecture	
Agder – Quartier Mandal	10
Fiche 1 : identité générale	
Fiche 2 : implantation territoriale	
Fiche 3 : mobilité	
Fiche 4 : accès et sécurité	
Fiche 5 : architecture	
Bergen	16
Fiche 1 : identité générale	
Fiche 2 : implantation territoriale	
Fiche 3 : mobilité	
Fiche 4 : accès et sécurité	
Fiche 5 : architecture	
Halden	22
Fiche 1 : identité générale	
Fiche 2 : implantation territoriale	
Fiche 3 : mobilité	
Fiche 4 : accès et sécurité	
Fiche 5 : architecture	
Ila	28
Fiche 1 : identité générale	
Fiche 2 : implantation territoriale	
Fiche 3 : mobilité	
Fiche 4 : accès et sécurité	
Fiche 5 : architecture	
Indre østfold – Quartier Eidsberg	34
Fiche 1 : identité générale	
Fiche 2 : implantation territoriale	
Fiche 3 : mobilité	
Fiche 4 : accès et sécurité	
Fiche 5 : architecture	
Innlandet - Quartier Hamar	40
Fiche 1 : identité générale	
Fiche 2 : implantation territoriale	
Fiche 3 : mobilité	
Fiche 4 : accès et sécurité	

Fiche 5 : architecture	
Oslo	46
Fiche 1 : identité générale	
Fiche 2 : implantation territoriale	
Fiche 3 : mobilité	
Fiche 4 : accès et sécurité	
Fiche 5 : architecture	
Romerike – Quartier Ullersmo	52
Fiche 1 : identité générale	
Fiche 2 : implantation territoriale	
Fiche 3 : mobilité	
Fiche 4 : accès et sécurité	
Fiche 5 : architecture	
Trondheim – Quartier Nermarka	59
Fiche 1 : identité générale	
Fiche 2 : implantation territoriale	
Fiche 3 : mobilité	
Fiche 4 : accès et sécurité	
Fiche 5 : architecture	
Bastøy	65
Fiche 1 : identité générale	
Fiche 2 : implantation territoriale	
Fiche 3 : mobilité	
Fiche 4 : accès et sécurité	
Fiche 5 : architecture	
Romerike - Kroksrud	71
Fiche 1 : identité générale	
Fiche 2 : implantation territoriale	
Fiche 3 : mobilité	
Fiche 4 : accès et sécurité	
Fiche 5 : architecture	

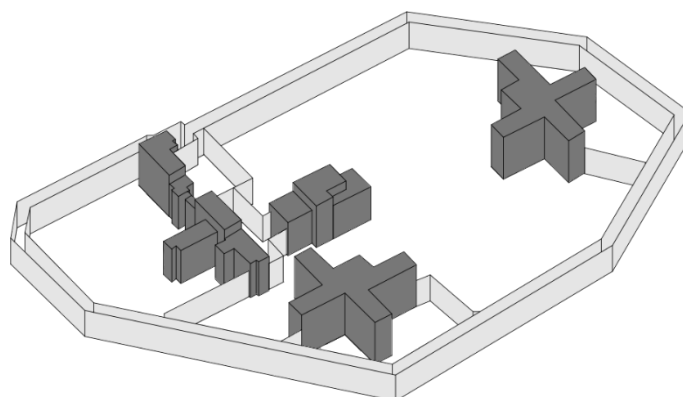
FICHE 1 : Identité générale

Agder
Quartier Froland

- Données générales



Image 2024



Etablissement fermé



2020



haute sécurité



200 détenus



hommes

- Données géographiques



160km

Région sud



Kristian birkelands vei 20,
4820 Froland



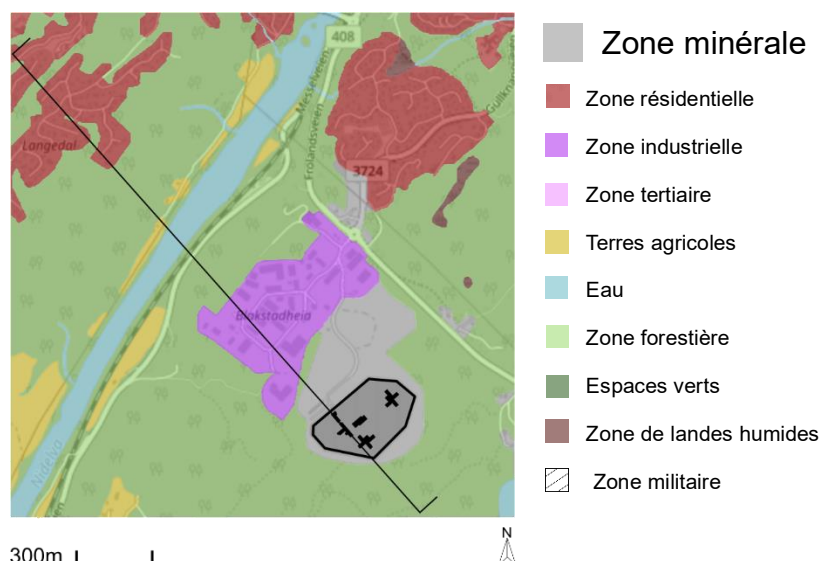
30km

Comté de Agder

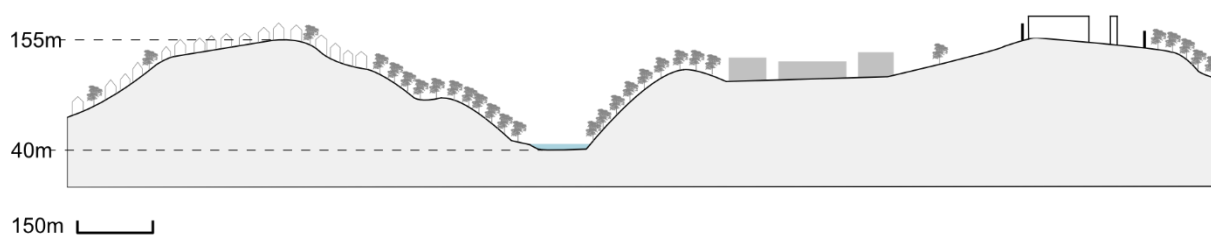
FICHE 2 : Implantation territoriale

Agder
Quartier Froland

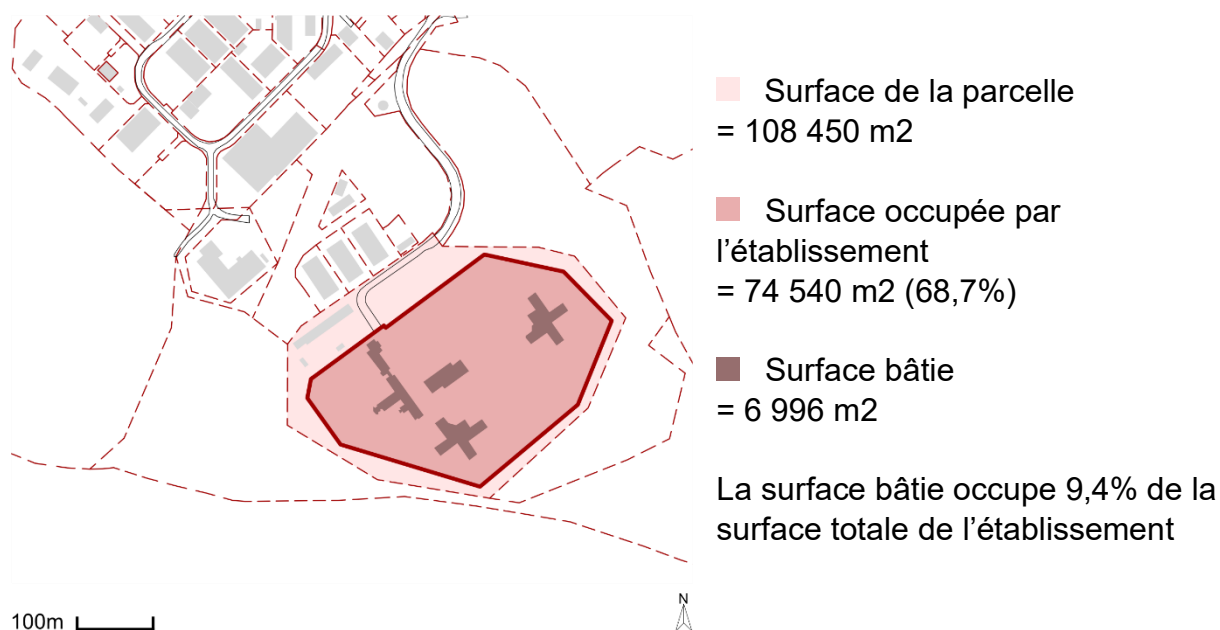
• Plan de secteur



• Coupe schématique du secteur



• Occupation dans la parcelle

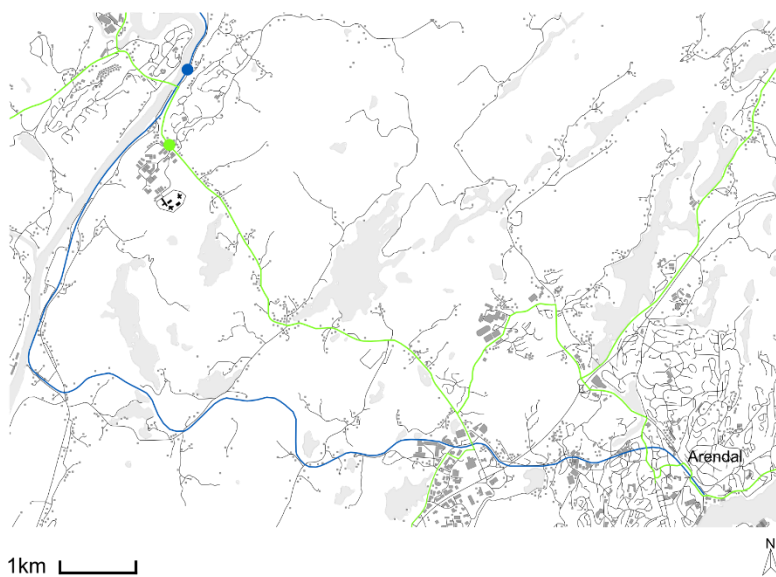


• Institutions à proximité



- Autoroute
- Nationale
- Trajet vers Arendal
→ 16 minutes (11,8km)
- Caserne
→ 9 minutes (7,5km)
- Commissariat
→ 9 minutes (7,5km)
- Hôpital
→ 14 minutes (10,7km)
- Tribunal
→ 14 minutes (10,8km)

• Transports en commun



- Ligne de bus
- Arrêt de bus le plus proche de la prison
- Ligne de chemin de fer
- Gare la plus proche de la prison
- Ligne de métro
- Station la plus proche de la prison
- Voie navigable
- Port le plus proche de la prison

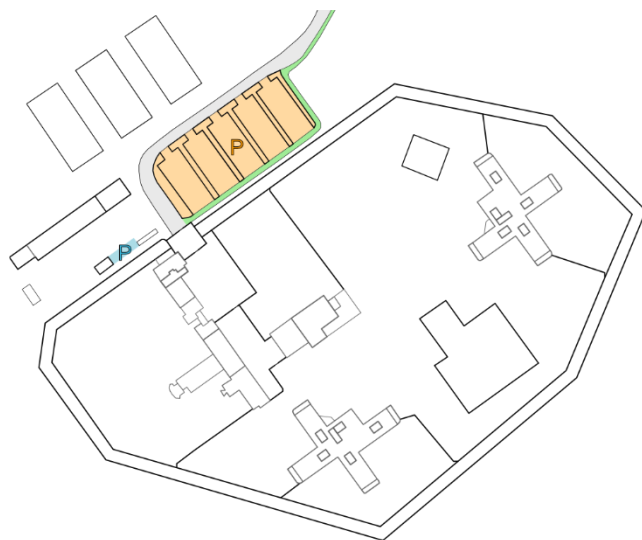
Distance entre la prison et l'arrêt de bus le plus proche : 550 mètres (7 minutes)

Distance entre la prison et la gare la plus proche : 1,7 kilomètres (28 minutes)

FICHE 4 : Accès et sécurité

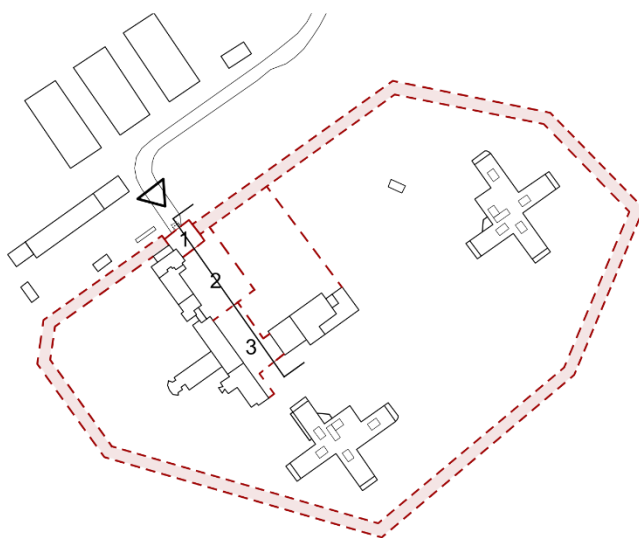
Agder
Quartier Froland

• Accès



- Parking voitures
→ 153 places standard
→ 9 places PMR
- Parking vélos
- Pistes cyclables
- Trottoir
- Route asphaltée

• Sécurité mise en place



- △ Entrée principale
- - - Haute barrière
- Haut mur plein
- Chemin de ronde

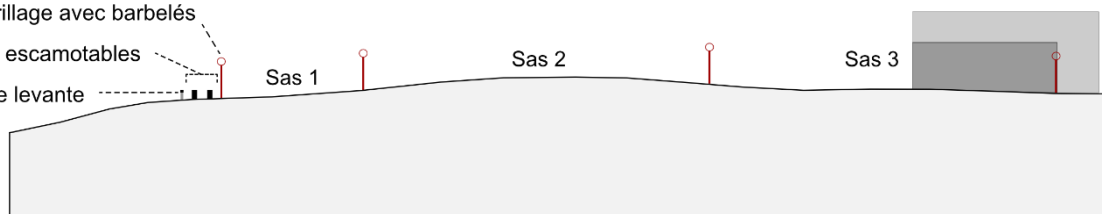
Entrée(s) = 1 principale



Haut grillage avec barbelés

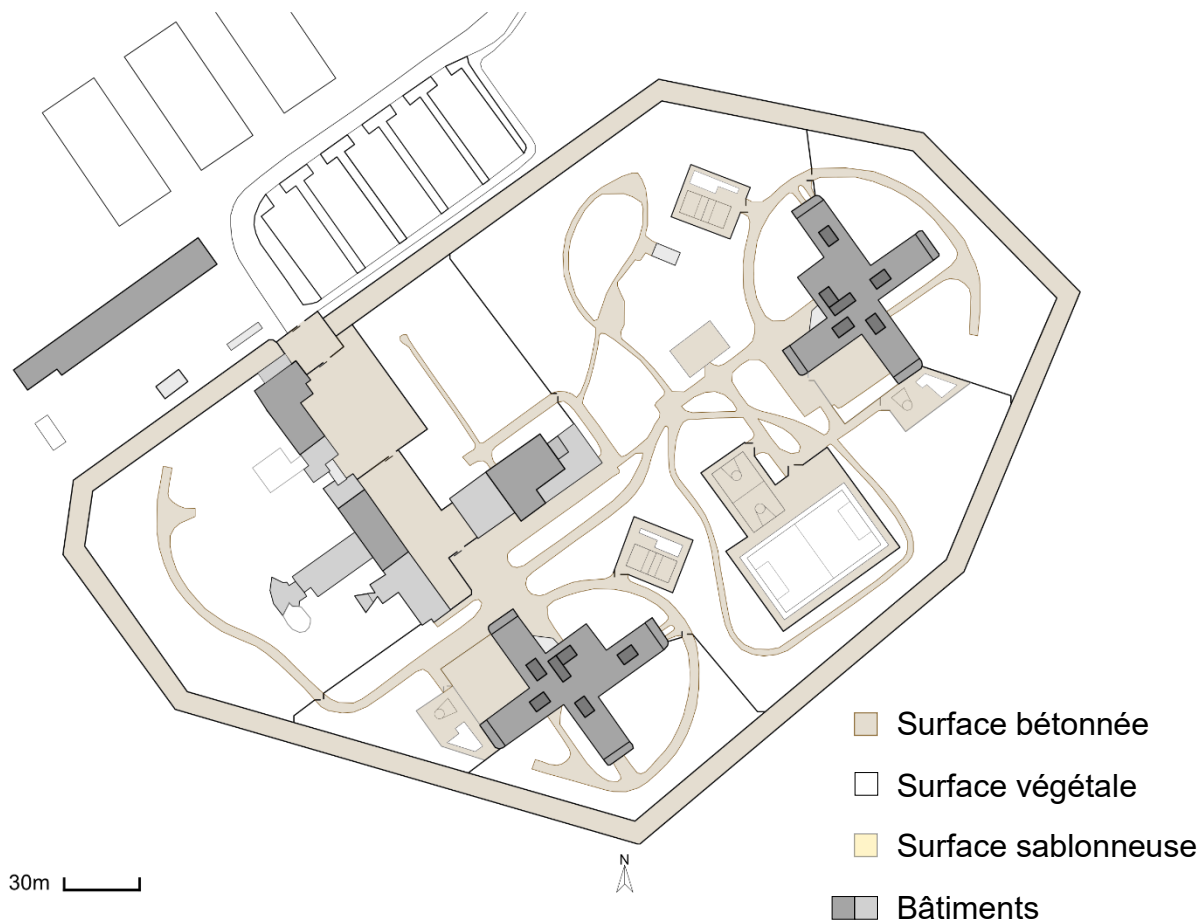
Bornes escamotables

Barrière levante

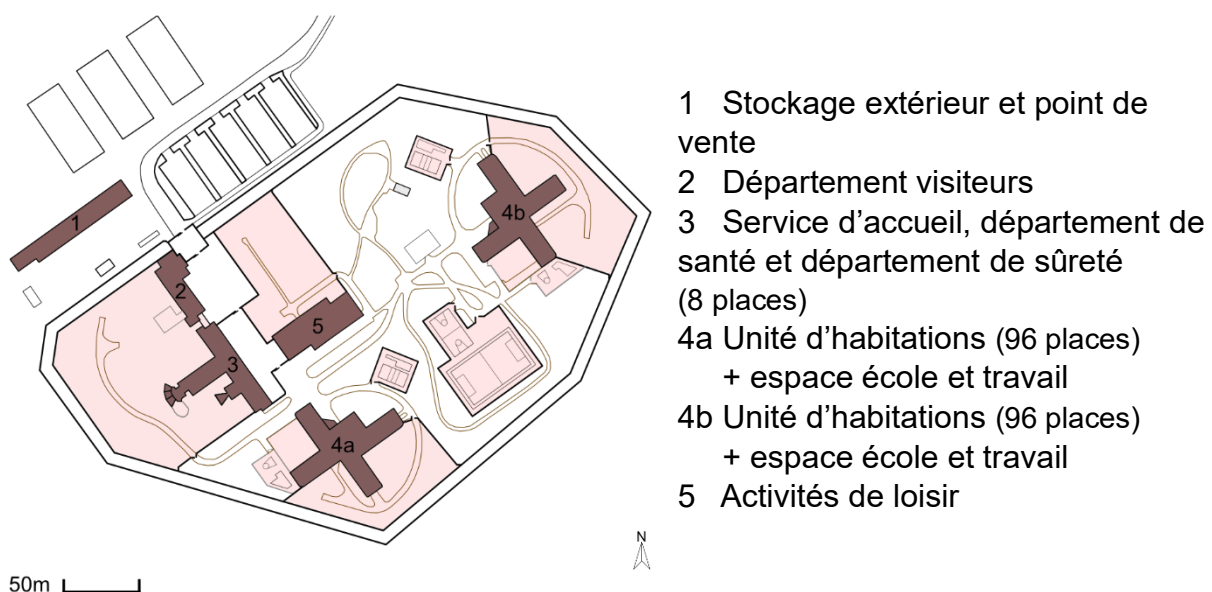


10m

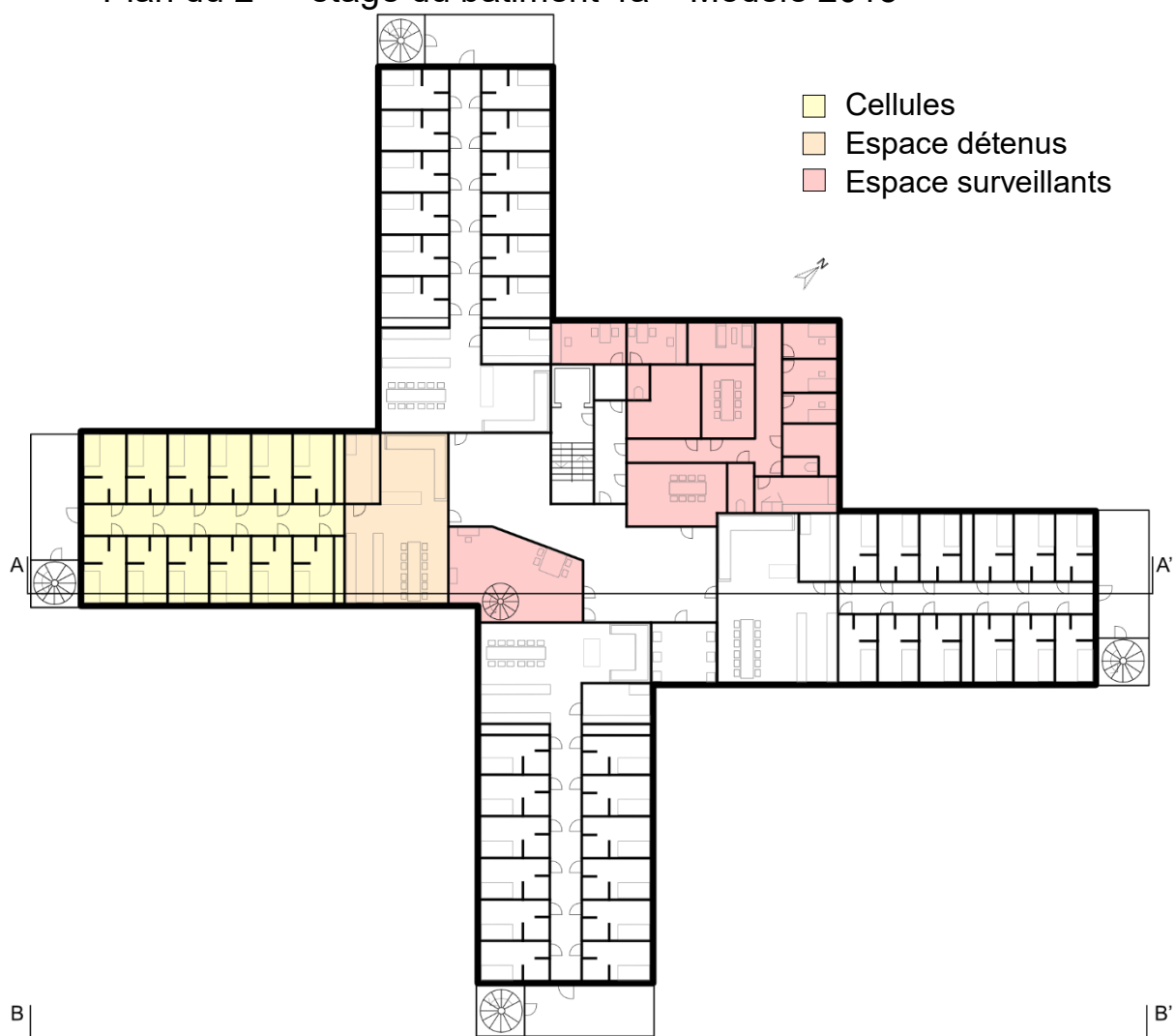
• Composition du site



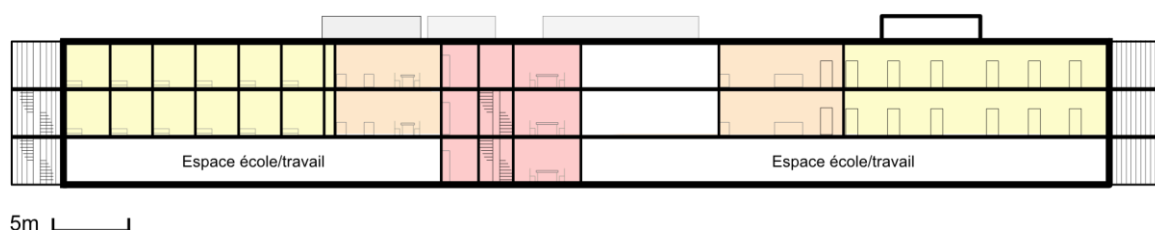
• Diverses fonctions



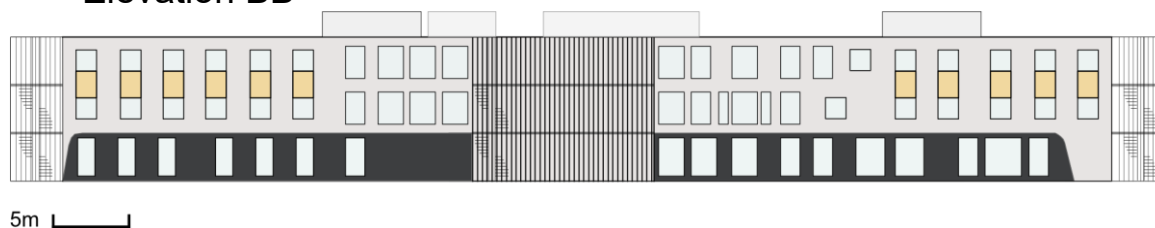
- Plan du 2^{ème} étage du bâtiment 4a – Modèle 2015



- Coupe AA'



- Elévation BB'



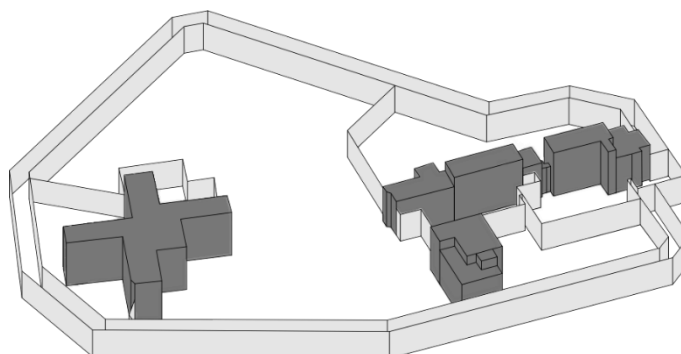
FICHE 1 : Identité générale

Agder
Quartier Mandal

- Données générales



Image 2023



Etablissement fermé



2017



haute sécurité

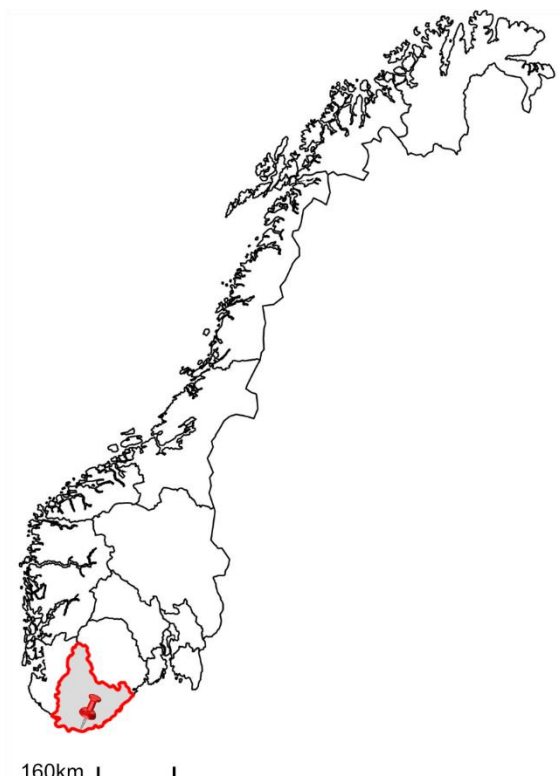


100 détenus



hommes

- Données géographiques



Région sud

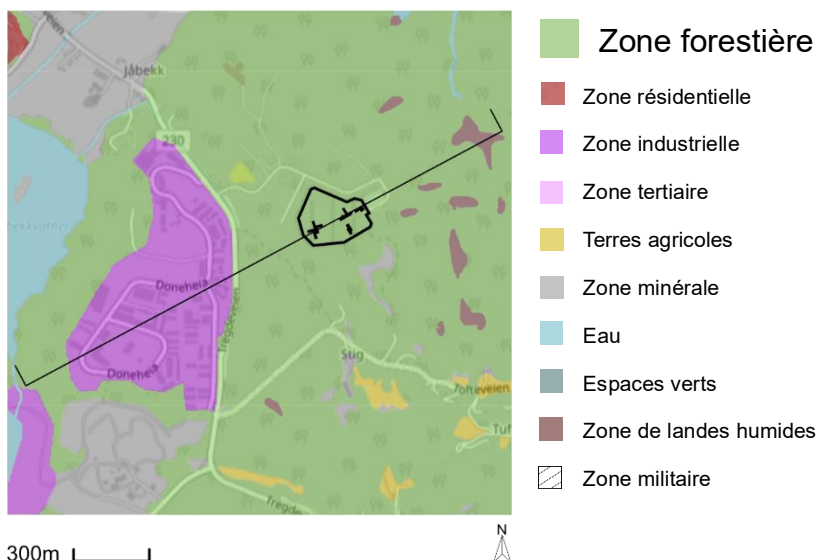


Kvitmyrveien 141,
4516 Mandal

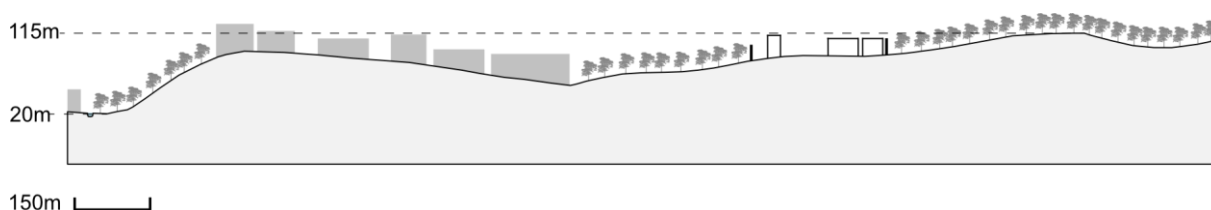


Comté de Agder

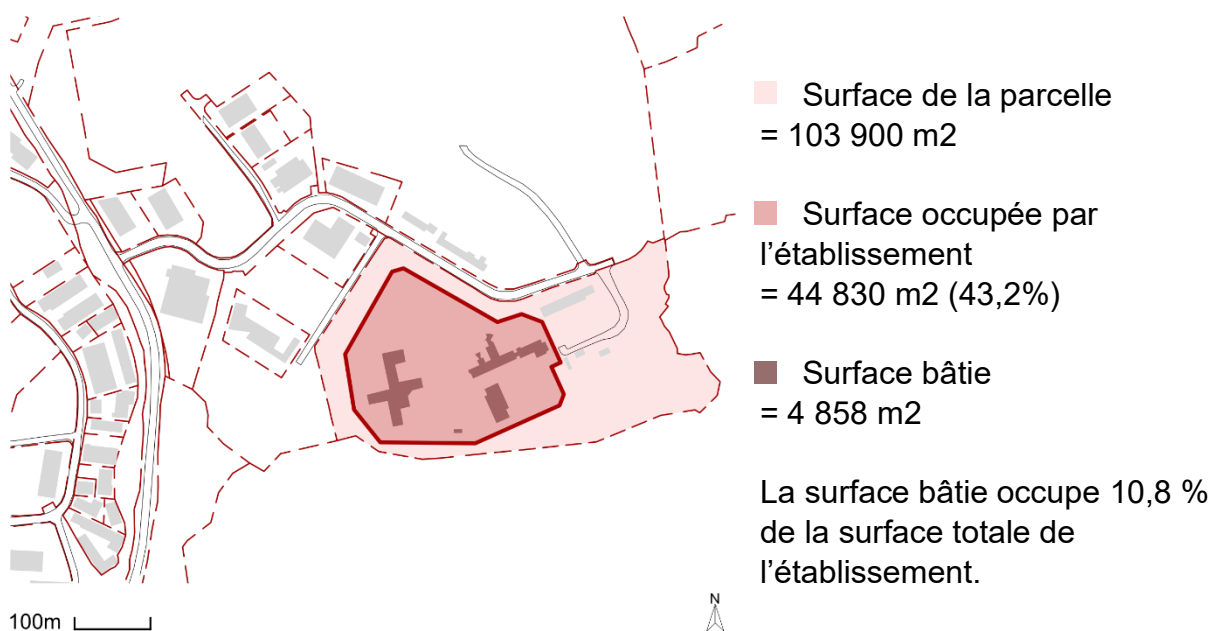
- Plan de secteur



- Coupe schématique du secteur



- Occupation dans la parcelle



FICHE 3 : Mobilité

Agder Quartier Mandal

• Institutions à proximité



- Autoroute
- Nationale
- Trajet vers Mandal
→ 10 minutes (5,5km)
- Caserne
→ 10 minutes (7km)
- Commissariat
→ 10 minutes (5,6km)
- Hôpital
→ 10 minutes (5,6km)
- Tribunal
→ 35 minutes (39,1km)

• Transports en commun



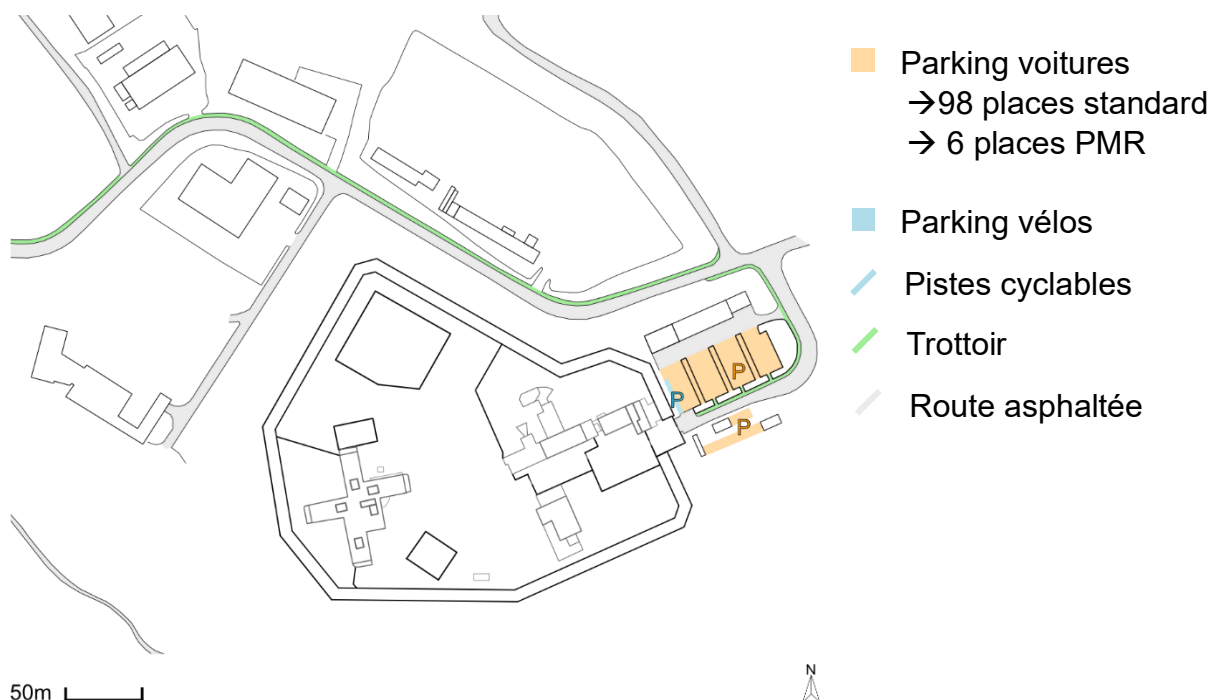
- Ligne de bus
- Arrêt de bus le plus proche de la prison
- Ligne de chemin de fer
- Gare la plus proche de la prison
- Ligne de métro
- Station la plus proche de la prison
- Voie navigable
- Port le plus proche de la prison

Distance entre la prison et l'arrêt de bus le plus proche : 1 kilomètre (16 minutes)

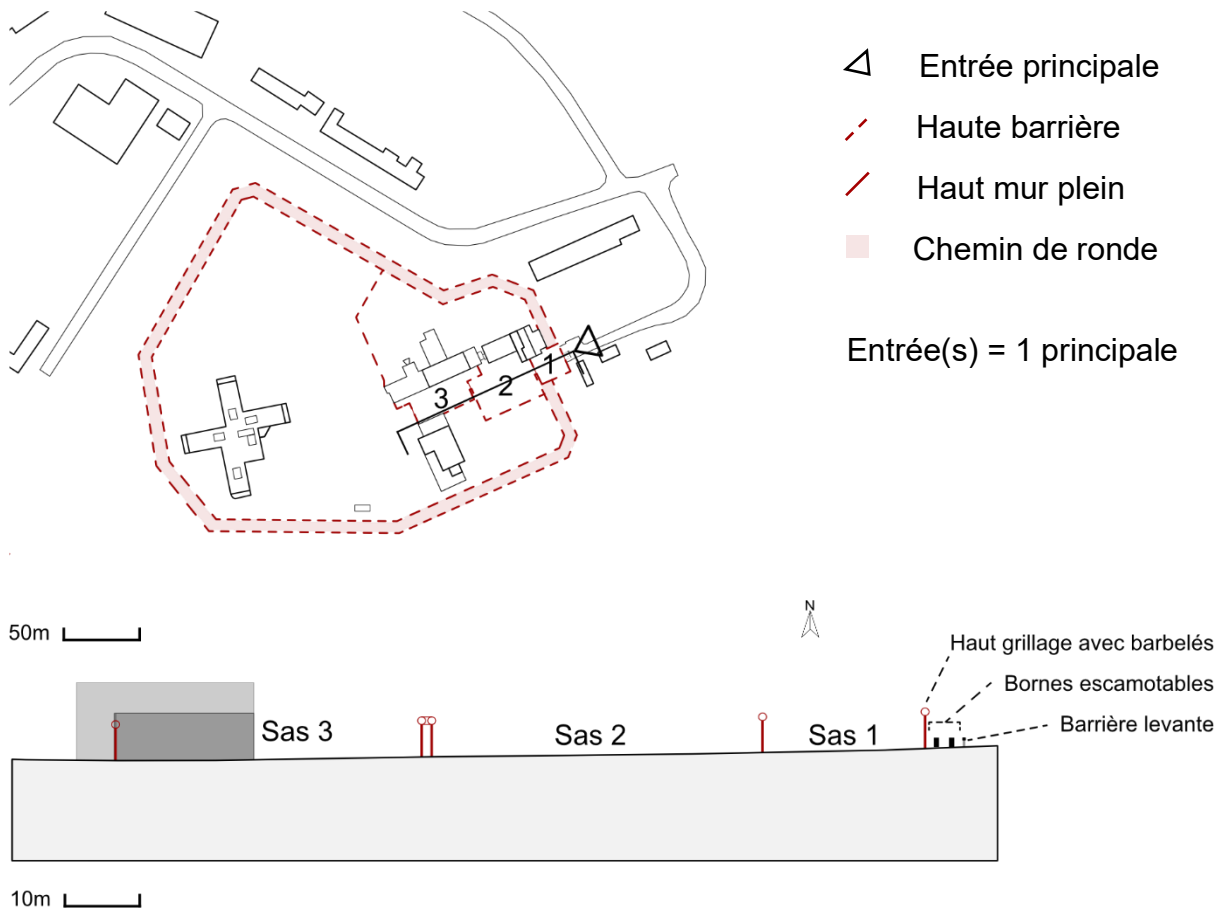
FICHE 4 : Accès et sécurité

Agder
Quartier Mandal

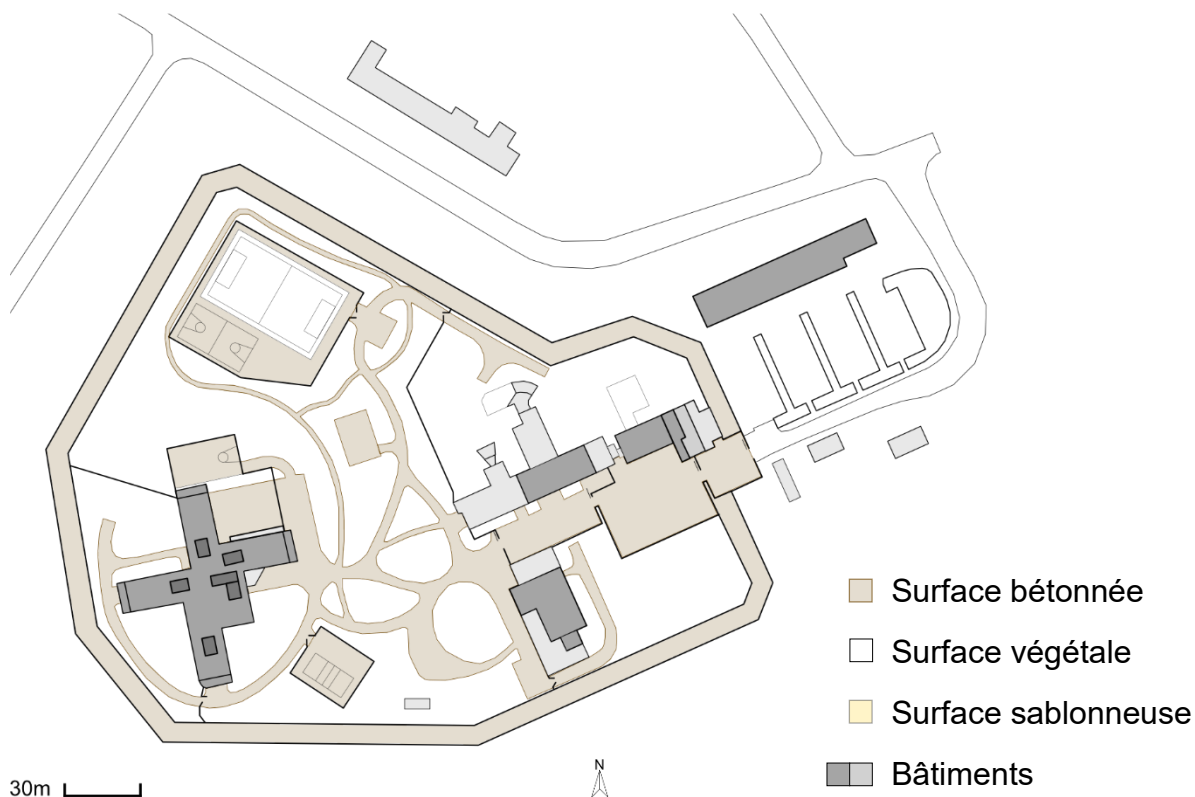
• Accès



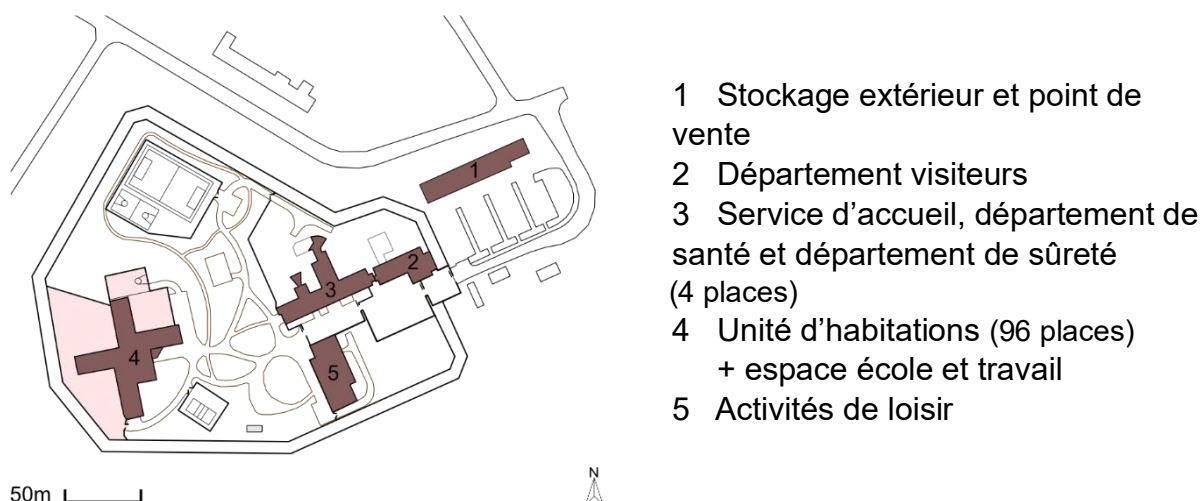
• Sécurité mise en place



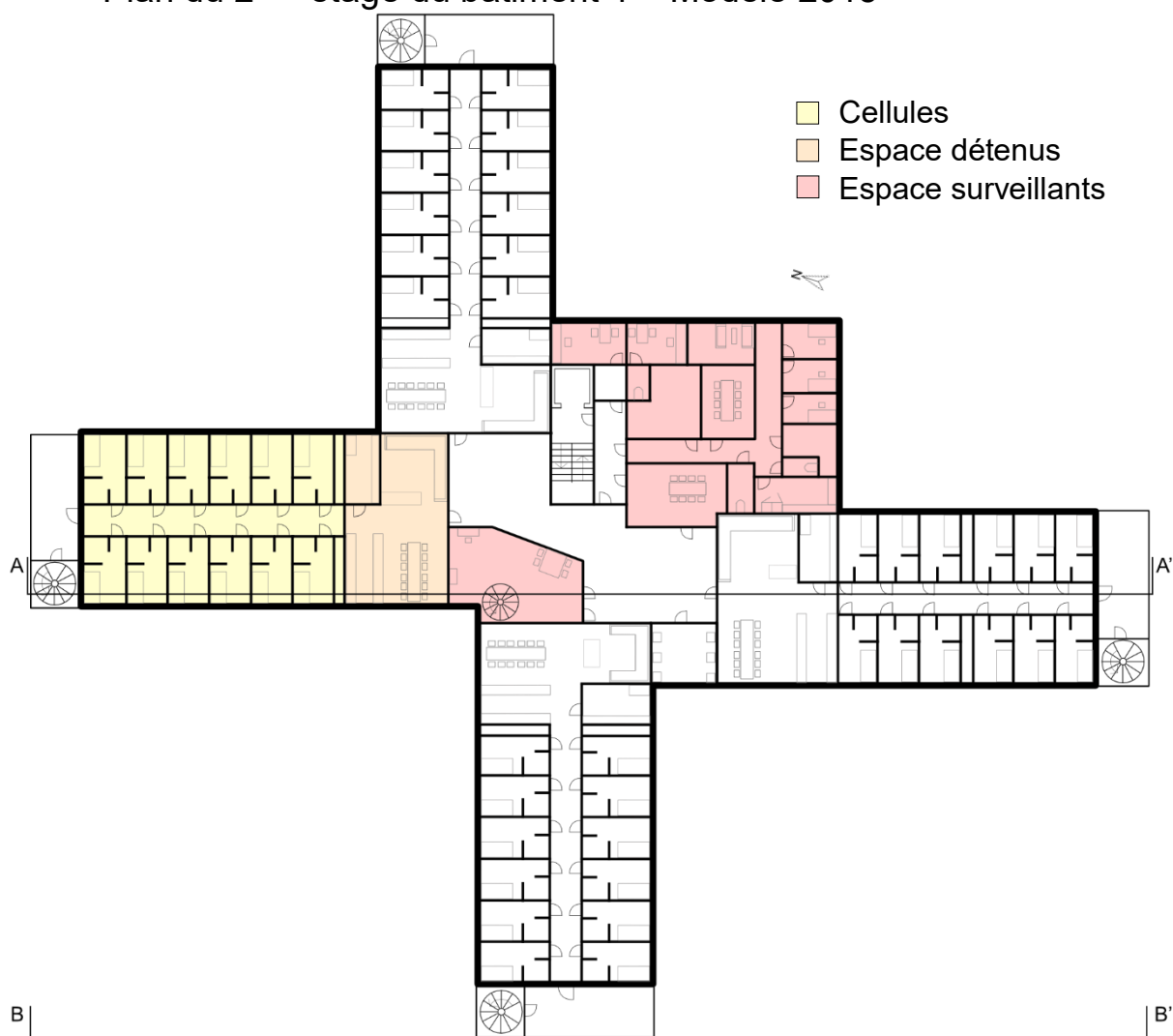
- Composition du site



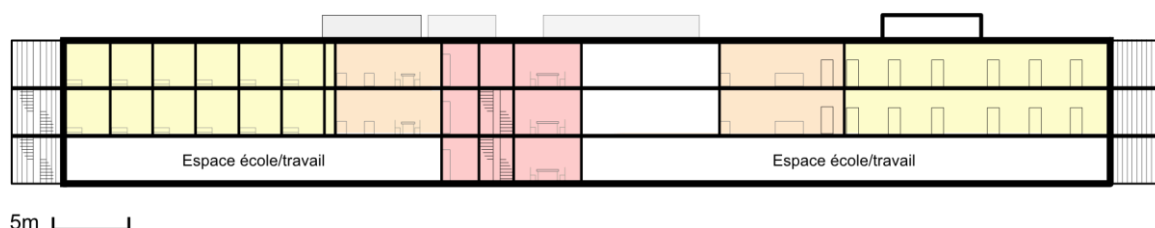
- Diverses fonctions



- Plan du 2^{ème} étage du bâtiment 4 – Modèle 2015



- Coupe AA'



- Elévation BB'



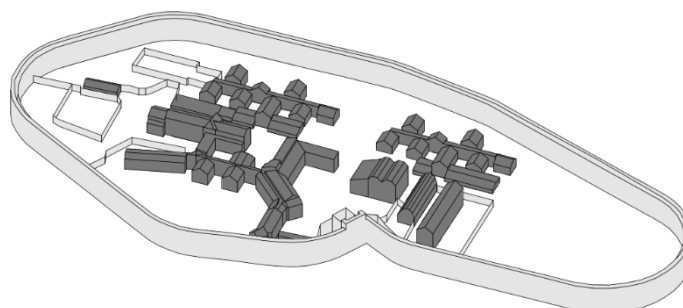
FICHE 1 : Identité générale

Bergen

- Données générales



Image 2024



Etablissement ouvert et fermé



1990



haute sécurité

basse sécurité



203 détenus

18 détenus



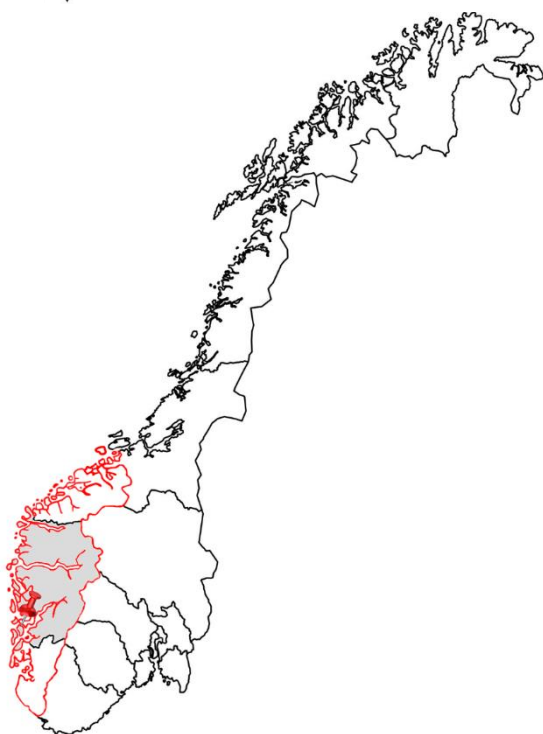
hommes

femmes

- Données géographiques



Steinestøvegen 401, 5109 Hylkje



160km

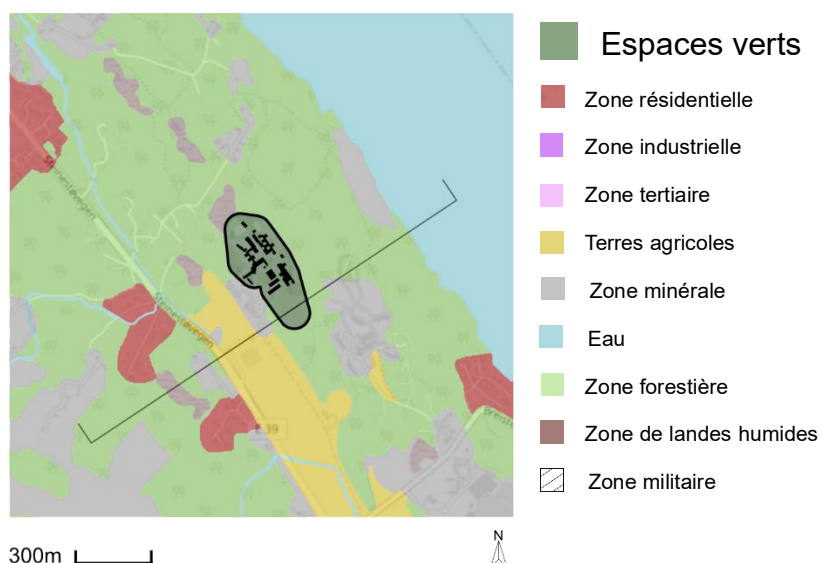
Région ouest



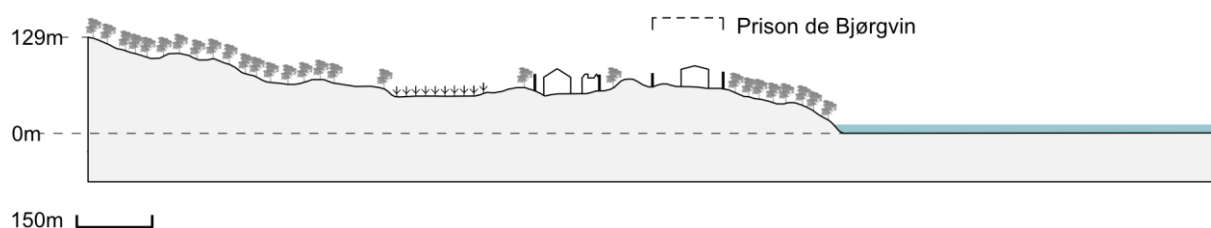
30km

Comté de Vestland

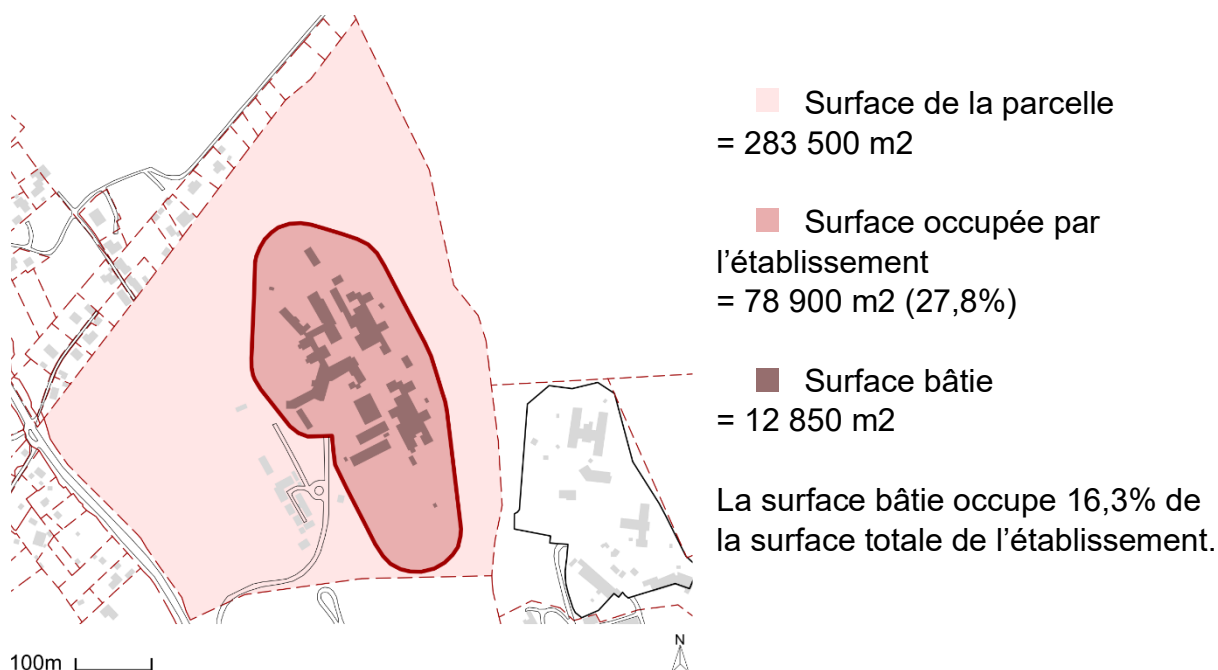
• Plan de secteur



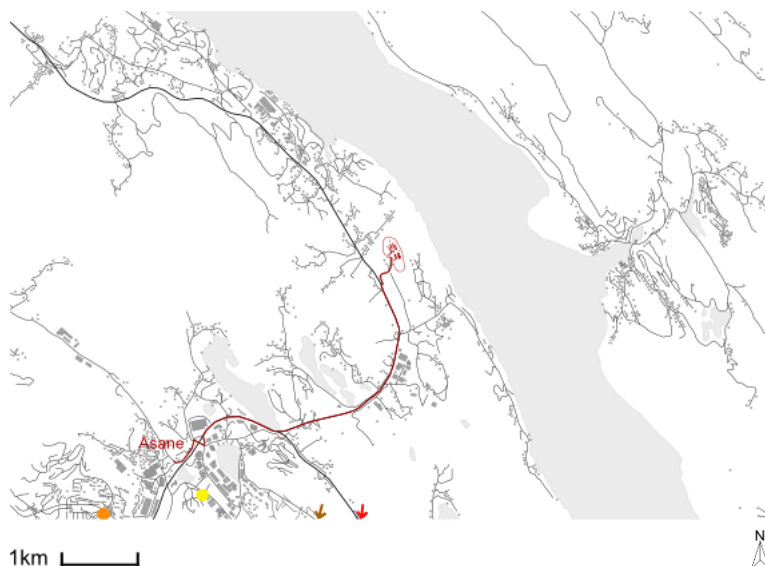
• Coupe schématique du secteur



• Occupation dans la parcelle

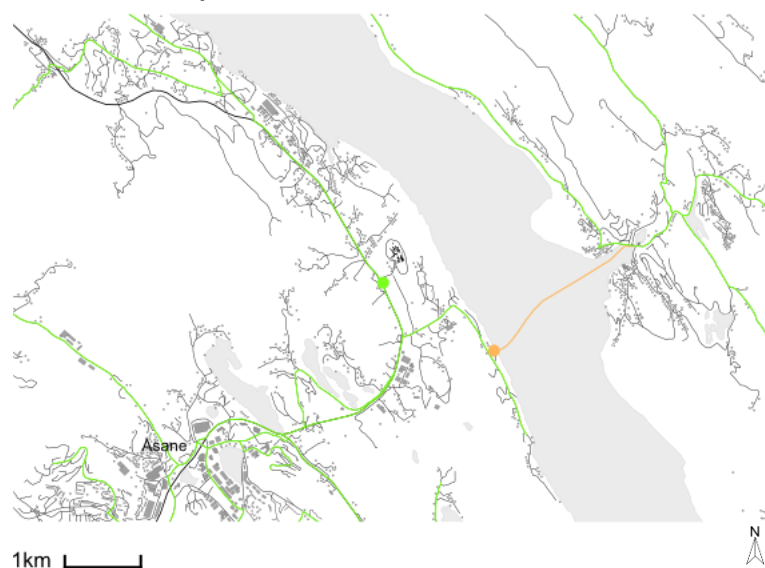


• Institutions à proximité



- Autoroute
- Nationale
- Trajet vers Åsane
→ 8 minutes (5,2km)
- Caserne
→ 11 minutes (6,8km)
- Commissariat
→ 9 minutes (5,7km)
- Hôpital
→ 24 minutes (18,9km)
- Tribunal
→ 24 minutes (15,7km)

• Transports en commun

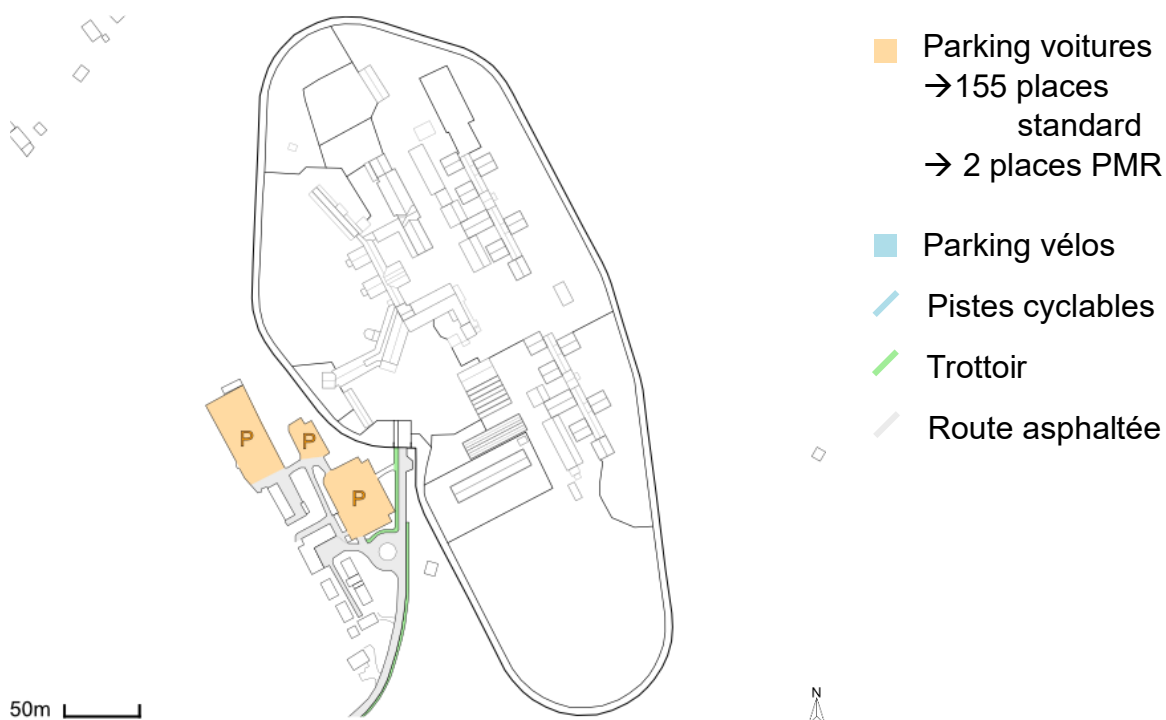


- Ligne de bus
- Arrêt de bus le plus proche de la prison
- Ligne de chemin de fer
- Gare la plus proche de la prison
- Ligne de métro
- Station la plus proche de la prison
- Voie navigable
- Port le plus proche de la prison

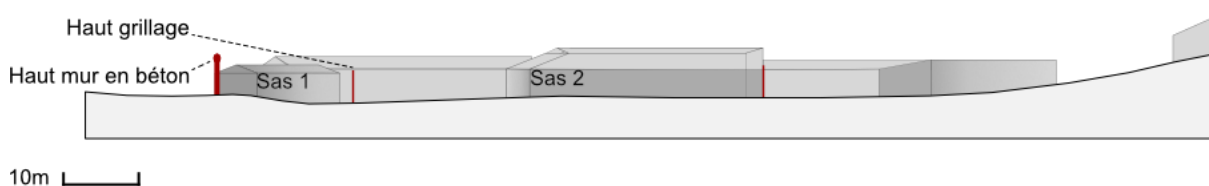
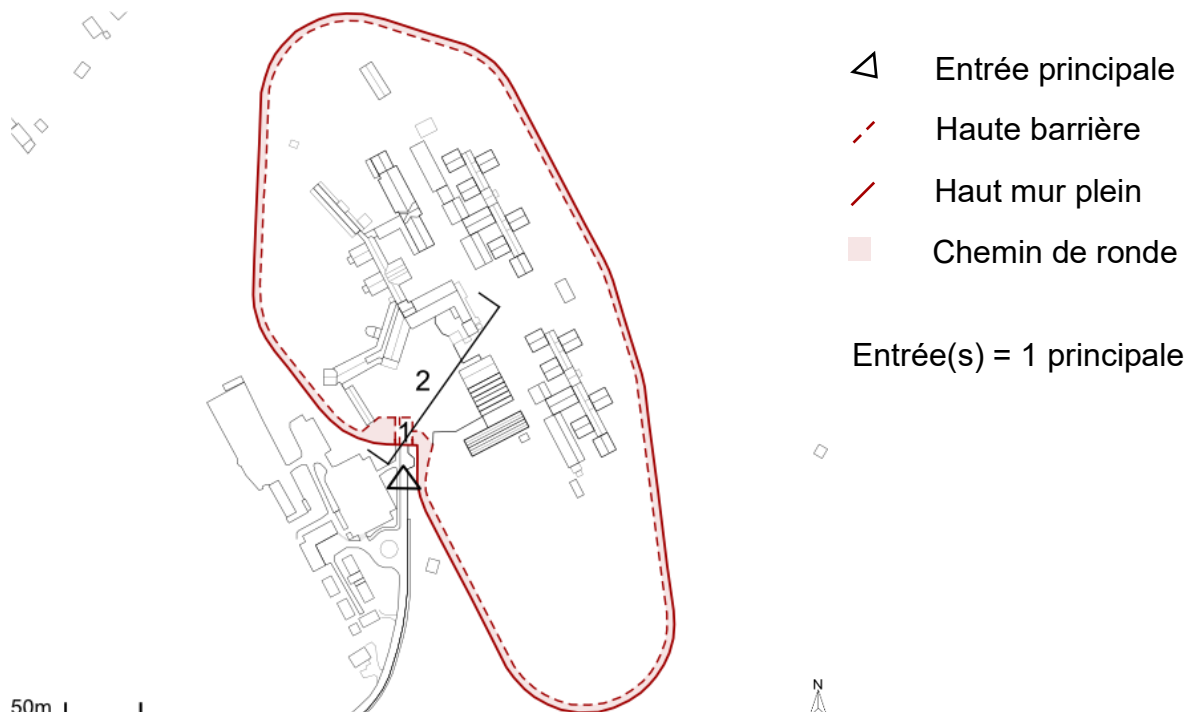
Distance entre la prison et l'arrêt de bus le plus proche : 550 mètres (8 minutes)

Distance entre la prison et le port le plus proche : 3,3 kilomètres (43 minutes)

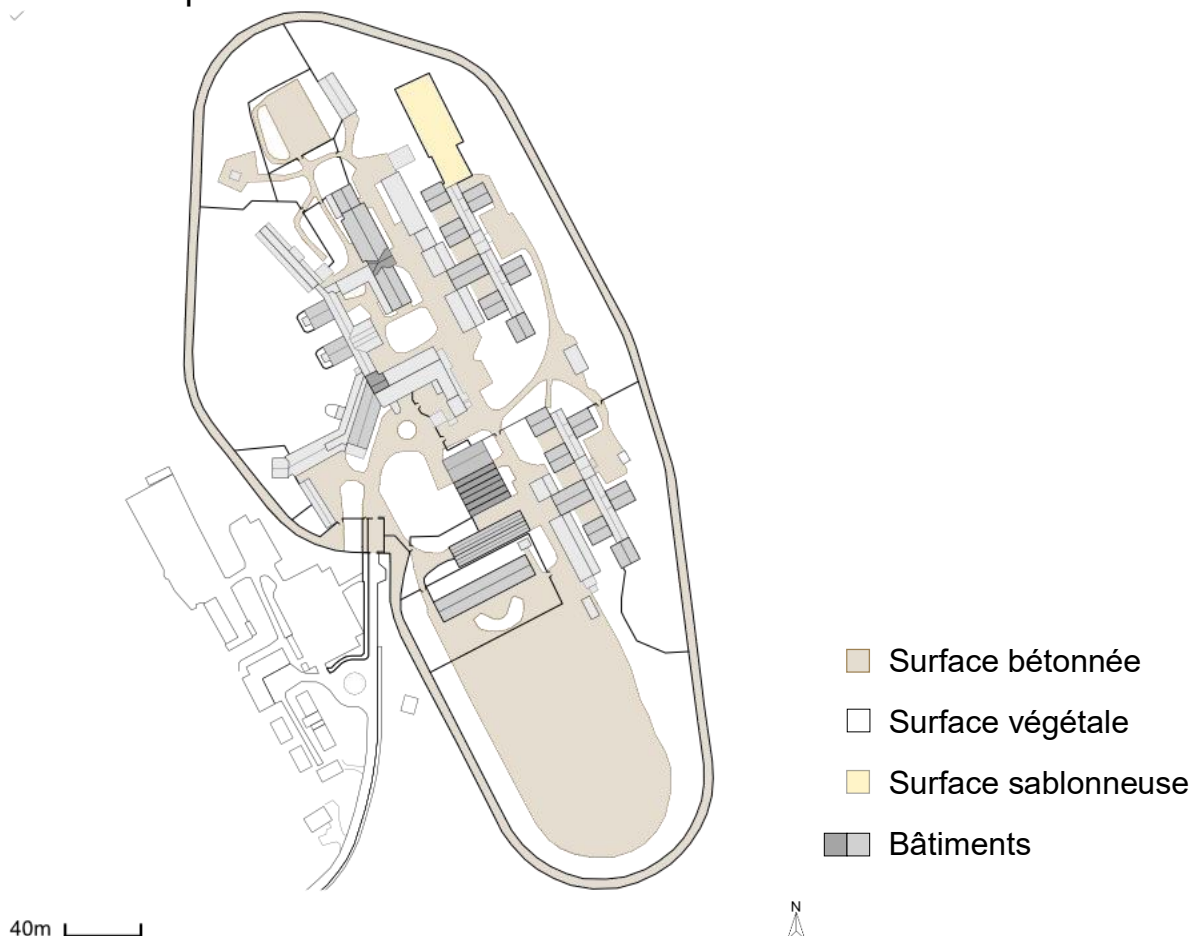
• Accès



• Sécurité mise en place

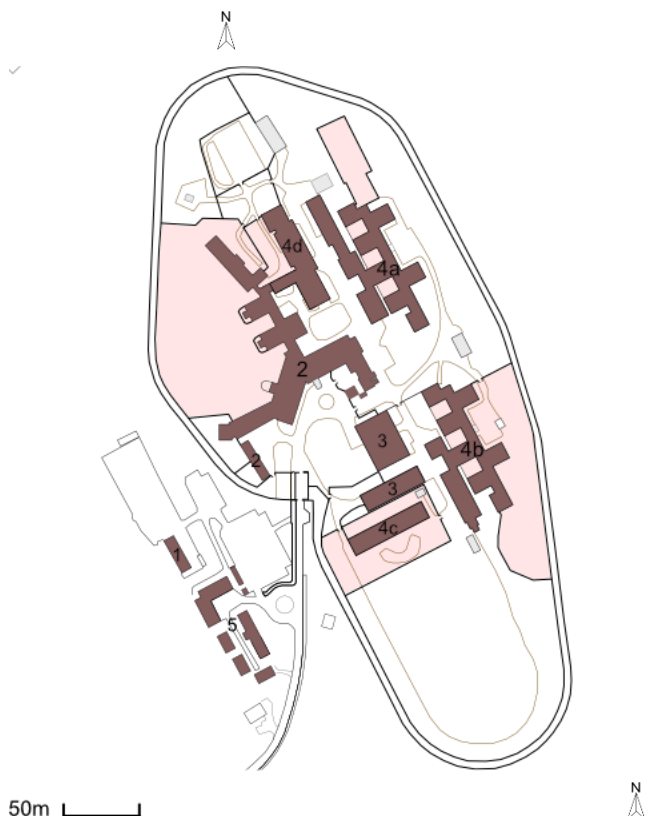


• Composition du site

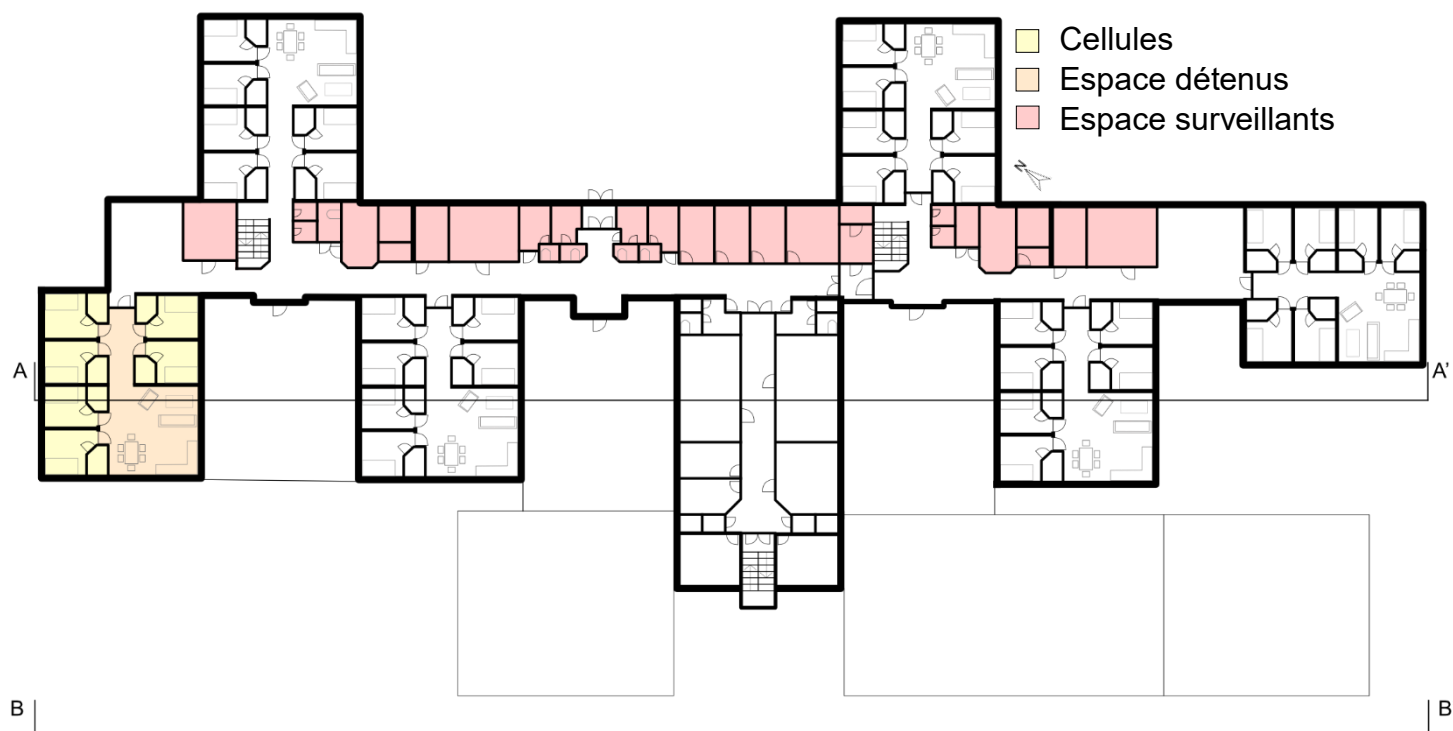


• Diverses fonctions

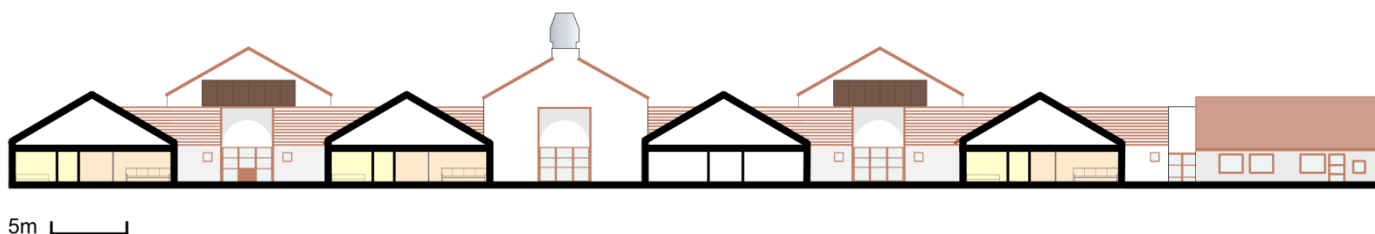
- 1 Stockage extérieur et point de vente
- 2 Département visiteurs, magasin, service d'accueil (21 places), département de santé et département de sûreté (24 places)
- 3 Département de travail
- 4a Unité d'habitations (48 places)
+ espace école et travail
- 4b Unité d'habitations (48 places)
+ espace école et travail
- 4c Unité d'habitations (32 places)
- 4d Unité d'habitations (30 places)
- 5 Unité ouverte (18 places)



- Plan du 1^{er} étage du bâtiment 4b – Modèle 1990



- Coupe AA'



- Elévation BB'



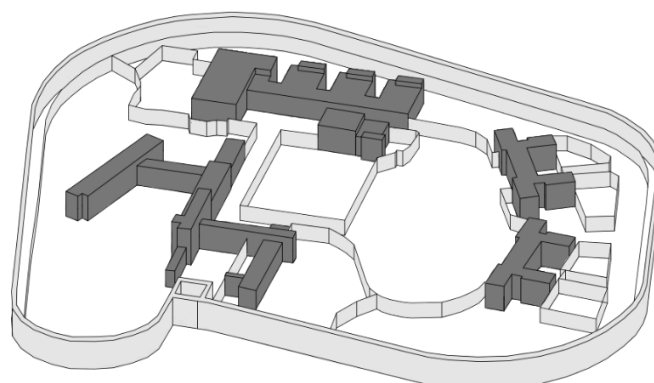
FICHE 1 : Identité générale

Halden

- Données générales



Image 2022



Etablissement fermé et maison de transition



2010



haute sécurité
basse sécurité

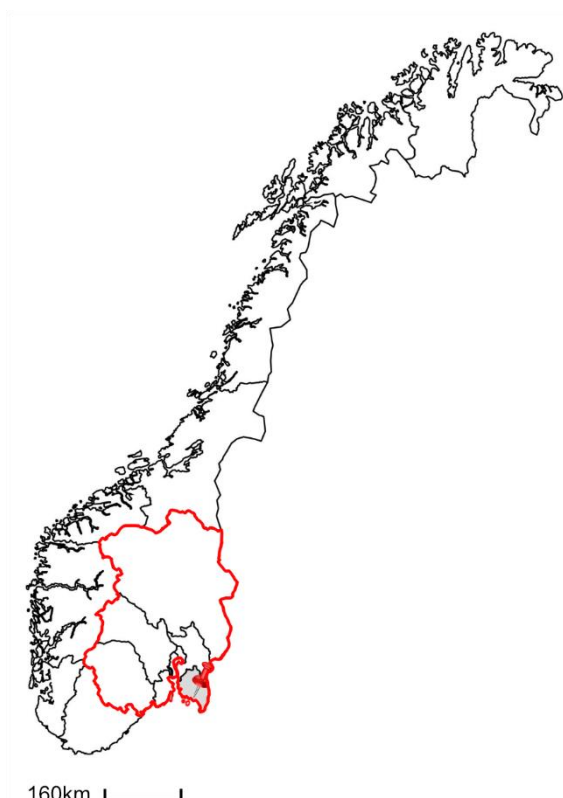


224 détenus
24 détenus



hommes
hommes

- Données géographiques



160km

Région est



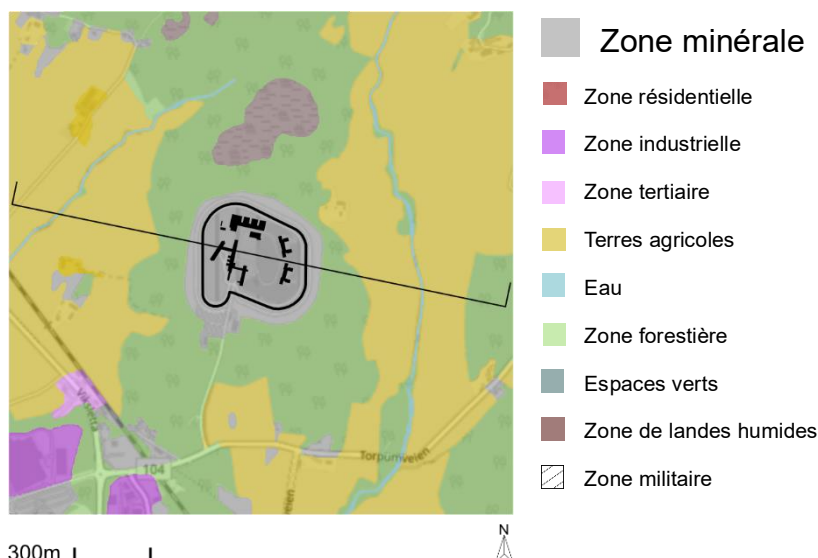
Justisveien 10,
1788 Berg i østfold



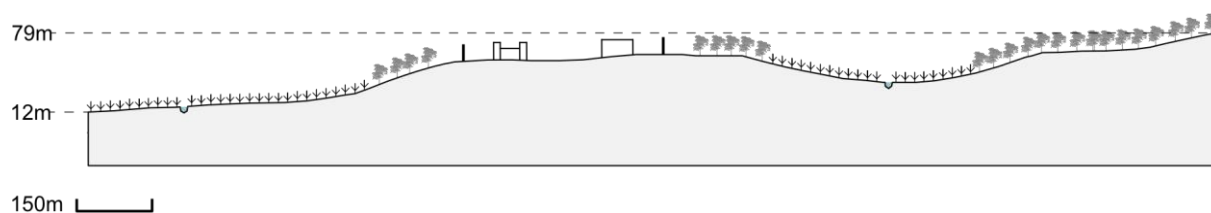
30km

Comté de østfold

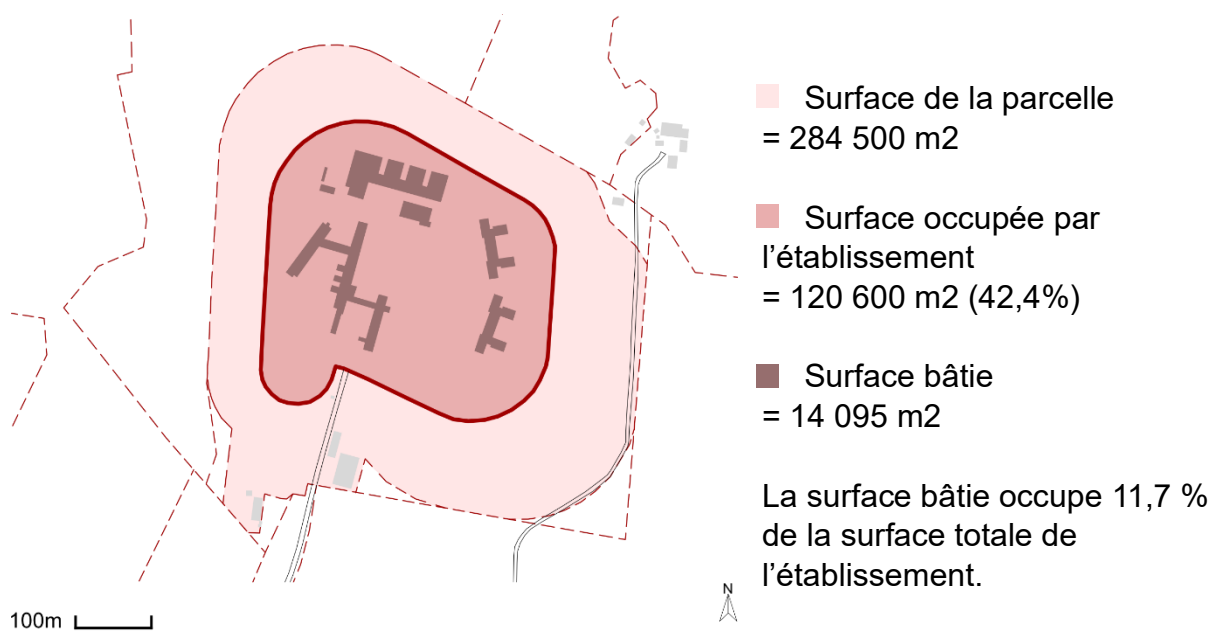
- Plan de secteur



- Coupe schématique du secteur



- Occupation dans la parcelle



• Institutions à proximité



- Autoroute
- Nationale
- Trajet vers Halden
→ 14 minutes (9km)
- Caserne
→ 8 minutes (6,3km)
- Commissariat
→ 14 minutes (8,6km)
- Hôpital
→ 10 minutes (7,3km)
- Tribunal
→ 14 minutes (8,6km)

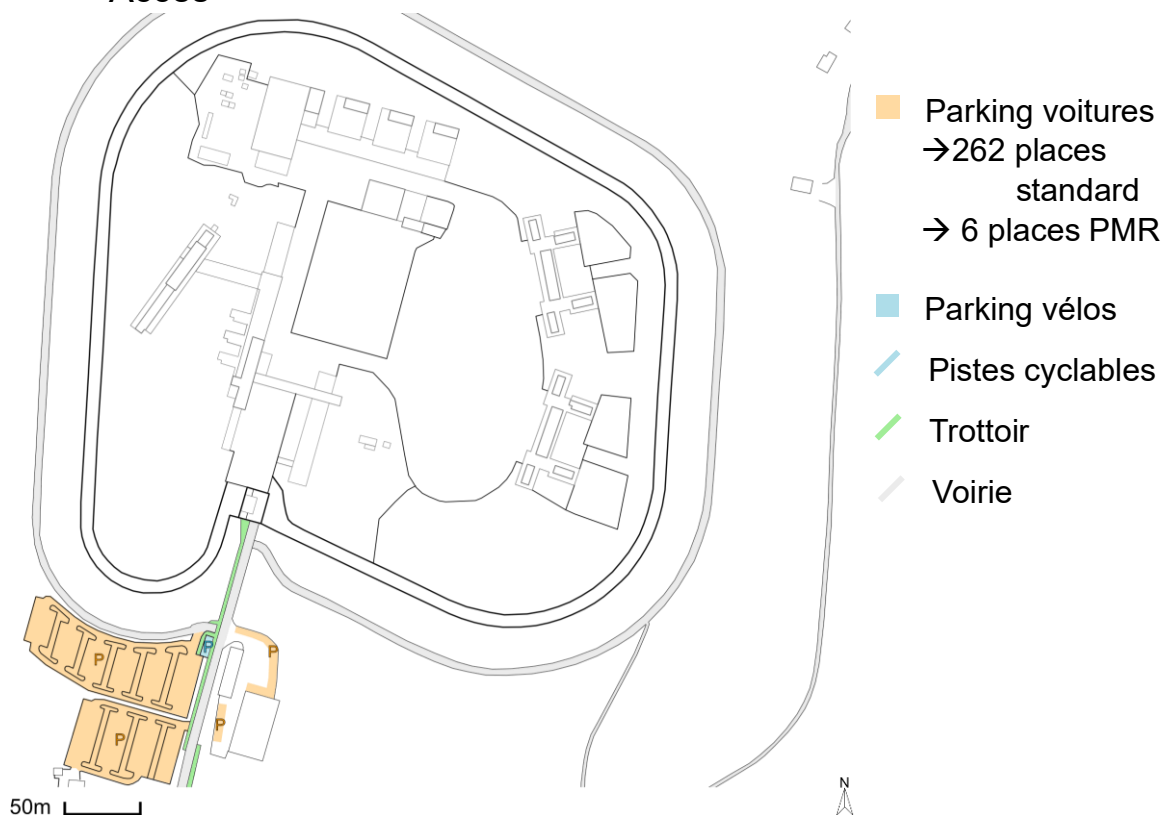
• Transports en commun



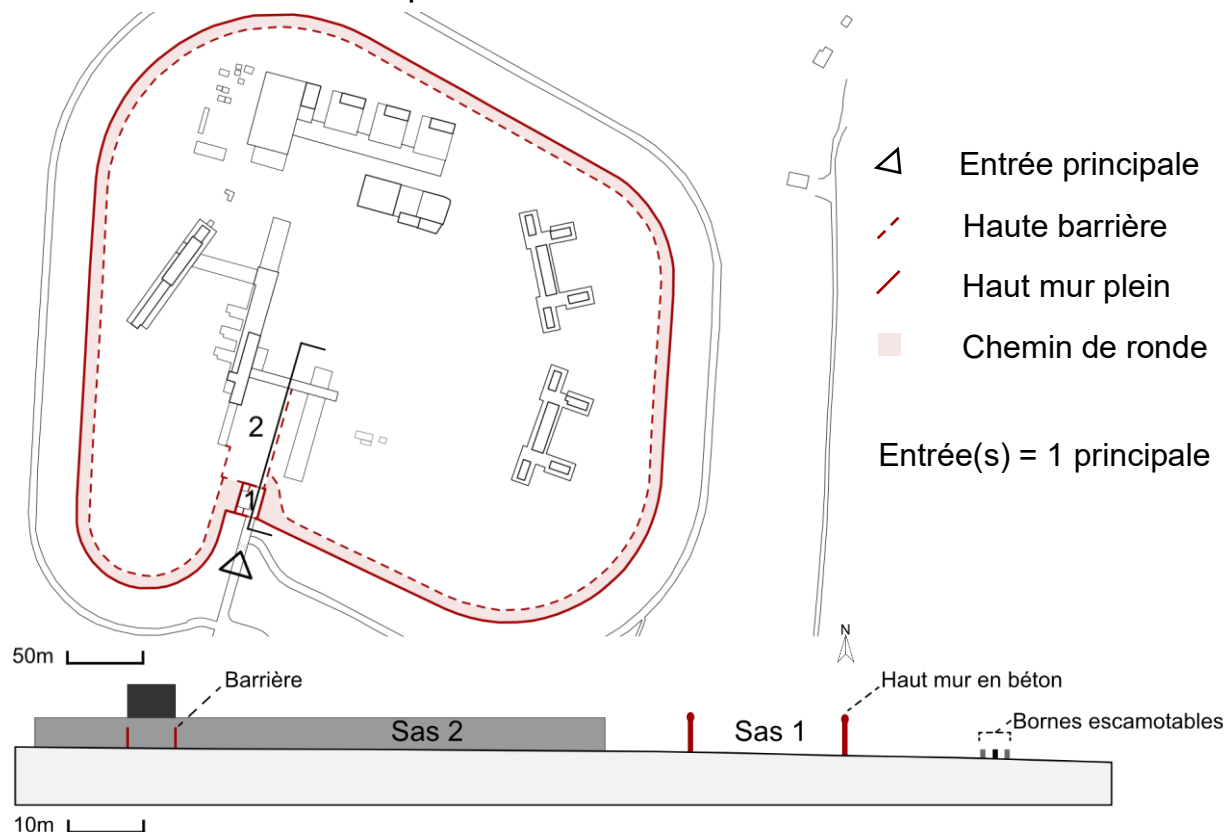
- Ligne de bus
- Arrêt de bus le plus proche de la prison
- Ligne de chemin de fer
- Gare la plus proche de la prison
- Ligne de métro
- Station la plus proche de la prison
- Voie navigable
- Port le plus proche de la prison

Distance entre la prison et l'arrêt de bus le plus proche : 1,3 kilomètres (16 minutes)

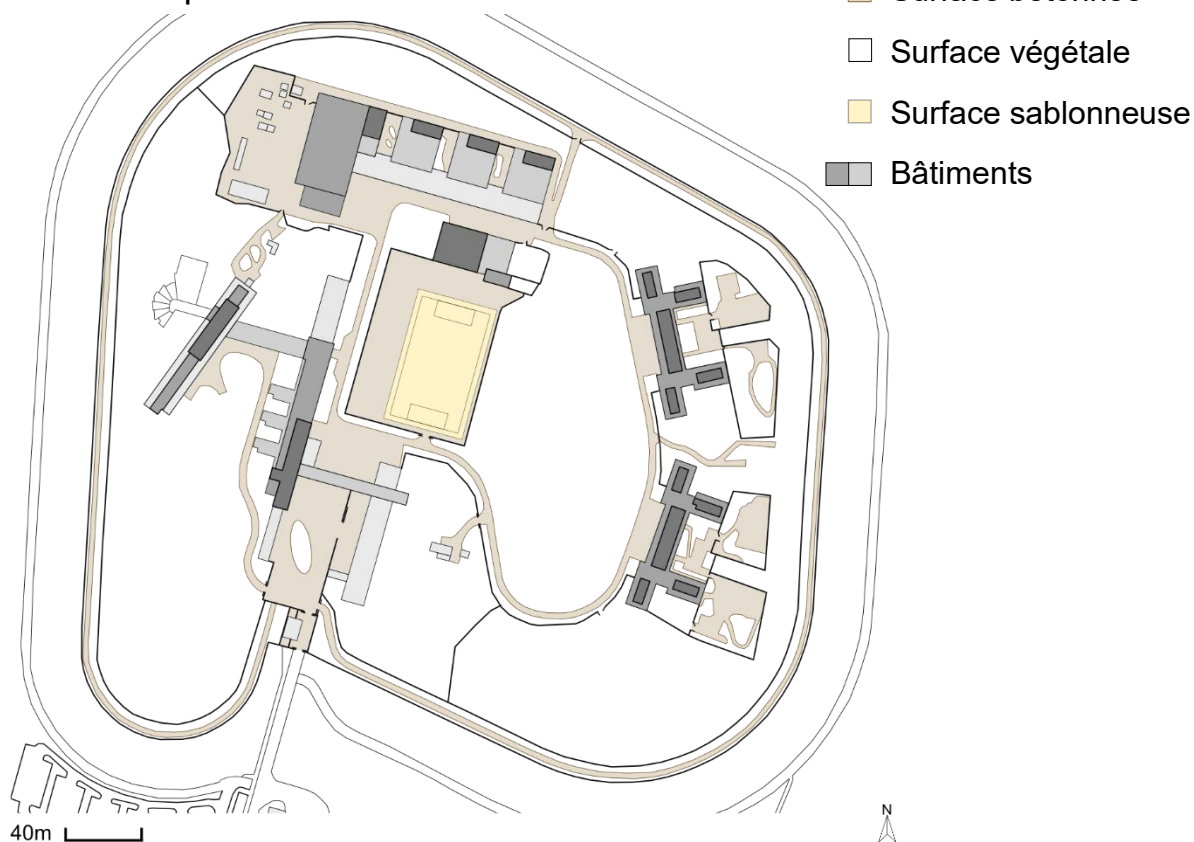
• Accès



• Sécurité mise en place

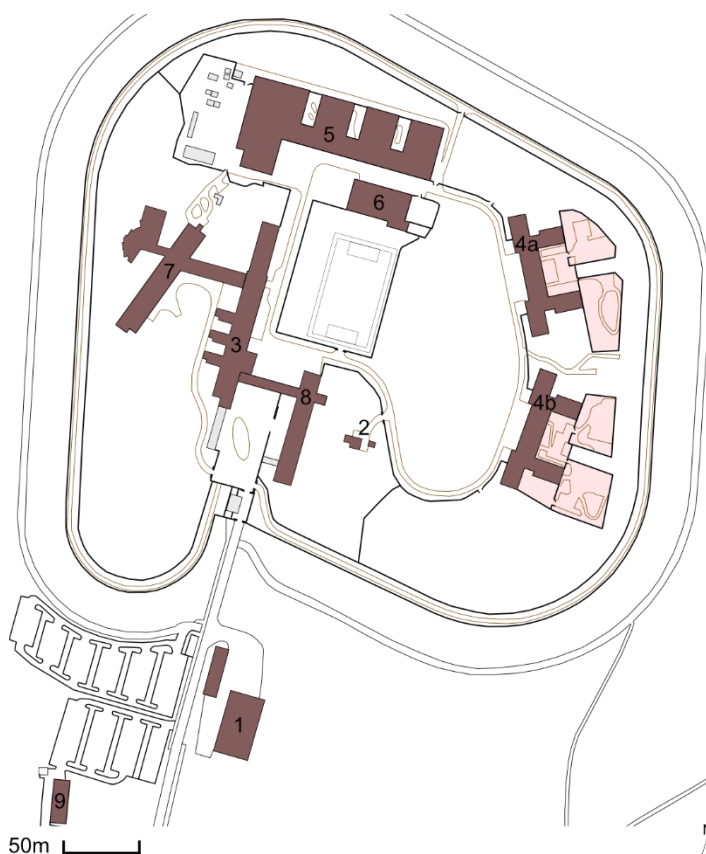


• Composition du site

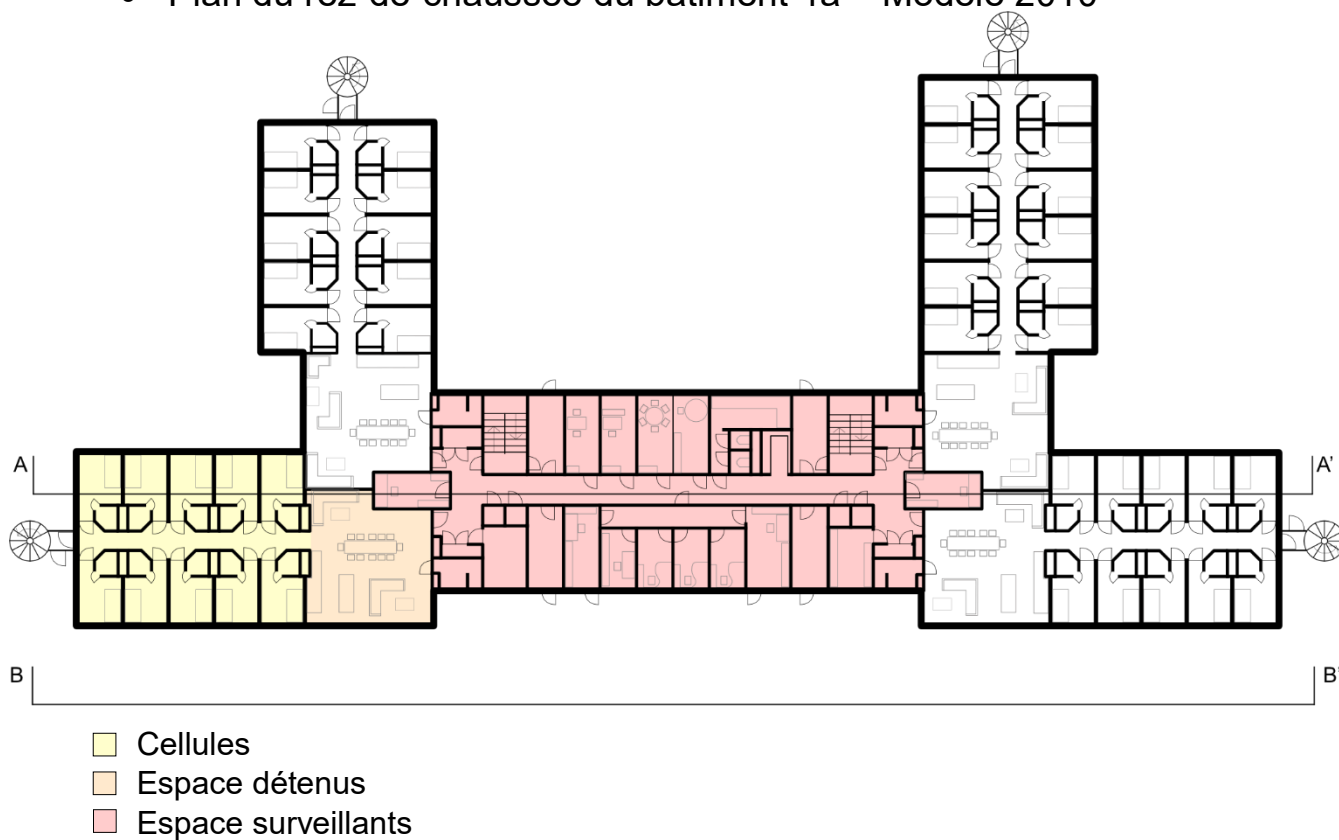


• Diverses fonctions

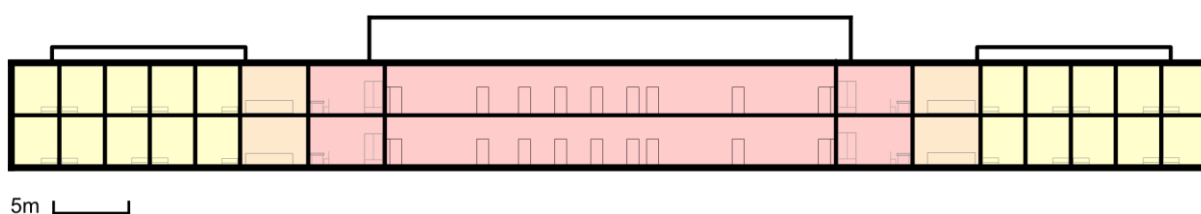
- 1 Stockage extérieur et point de vente
- 2 Département visiteurs
- 3 Département de santé, département visiteurs et espace surveillants
- 4a Unité d'habitations (84 places)
- 4b Unité d'habitations (84 places)
- 5 Activités de loisir et département de travail
- 6 Espace culturel et magasin
- 7 Unité de réception et département de sûreté (56 places)
- 8 Cuisine et réfectoire
- 9 Maison de transition (24 places)



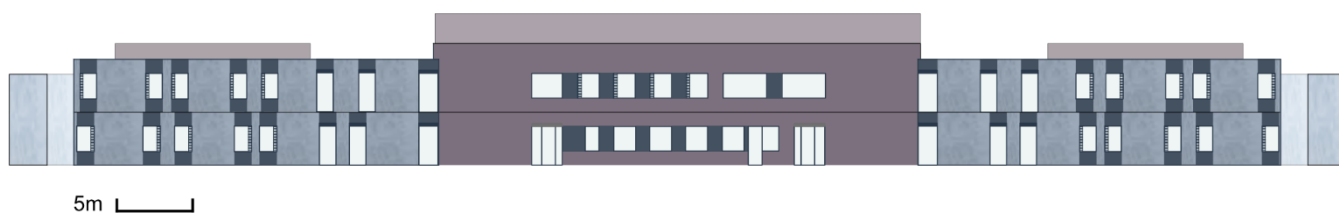
- Plan du rez-de-chaussée du bâtiment 4a – Modèle 2010



- Coupe AA'



- Elévation BB'



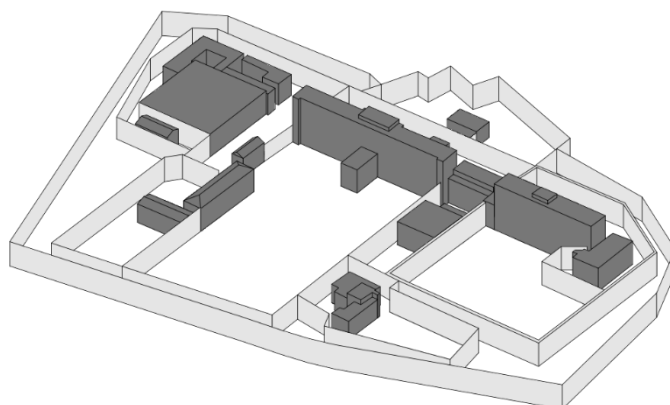
FICHE 1 : Identité générale

Ila

- Données générales



Image 2024



Etablissement fermé



1939



haute sécurité

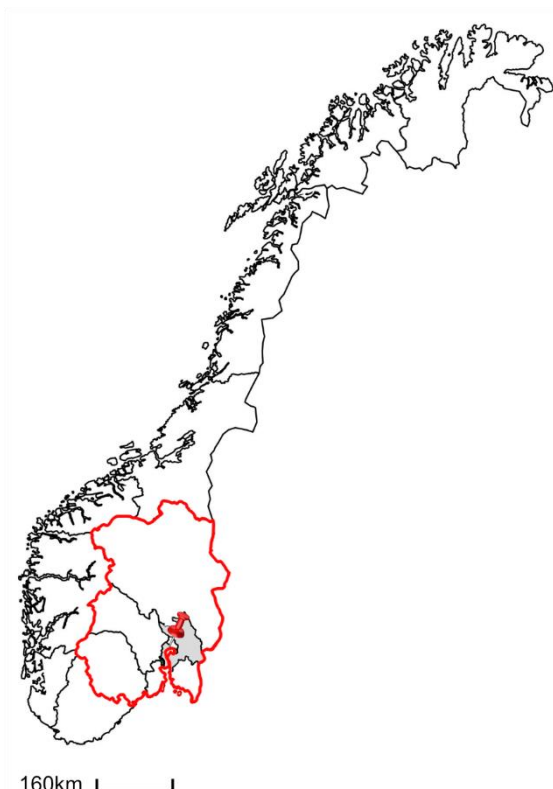


124 détenus



hommes

- Données géographiques



160km

Région est



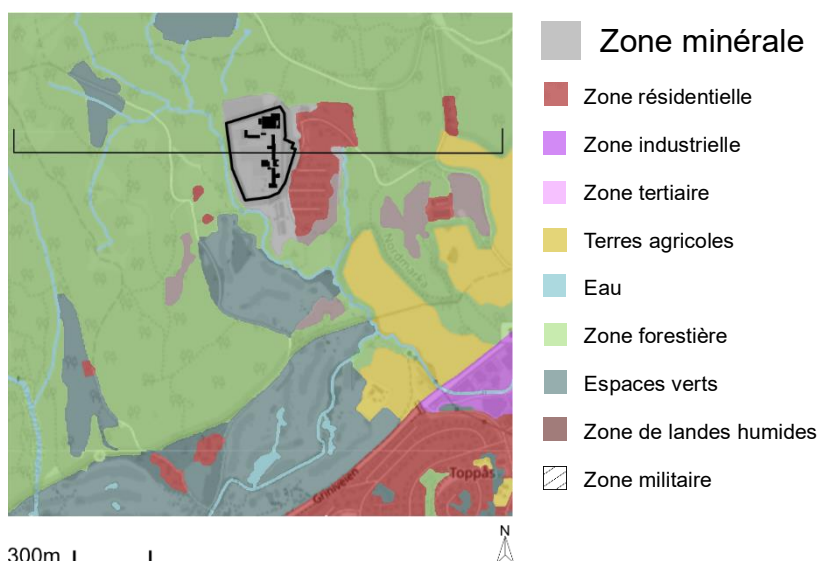
Jøssingveien 33,
1359 Eiksmarka



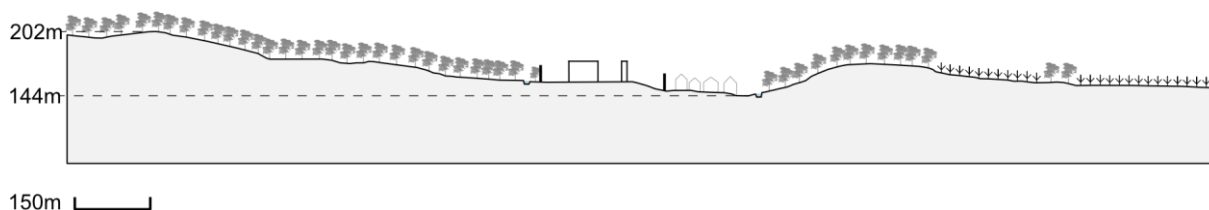
30km

Comté de Akershus

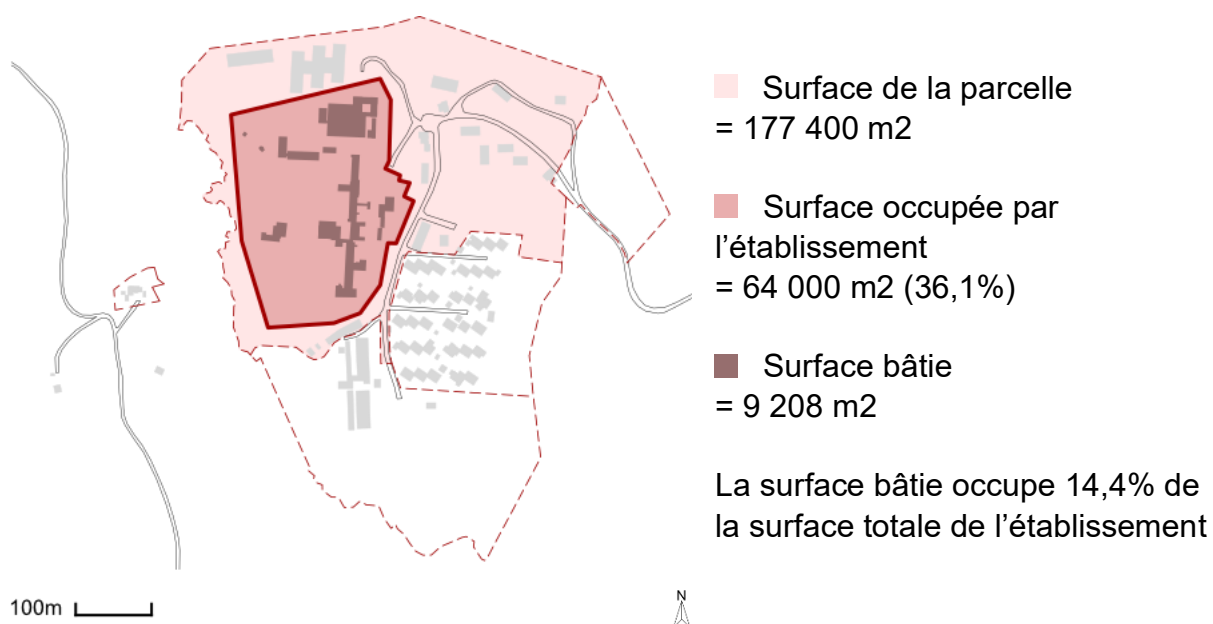
- Plan de secteur



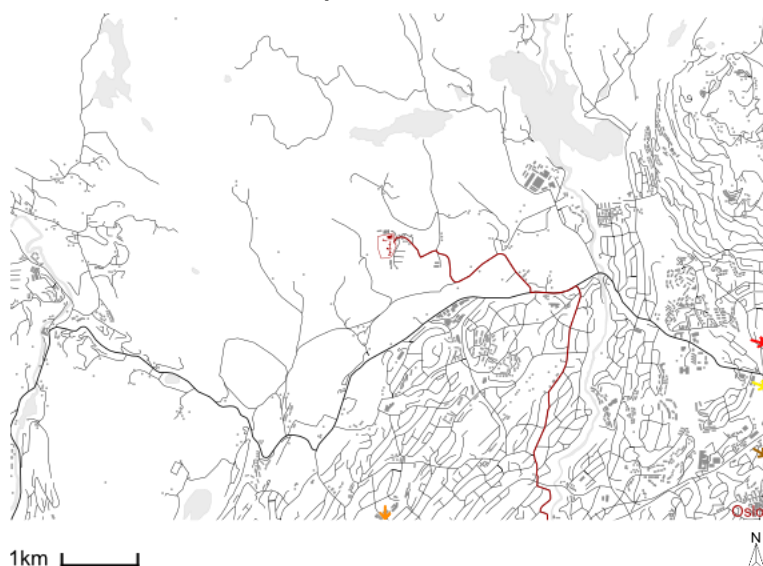
- Coupe schématique du secteur



- Occupation dans la parcelle



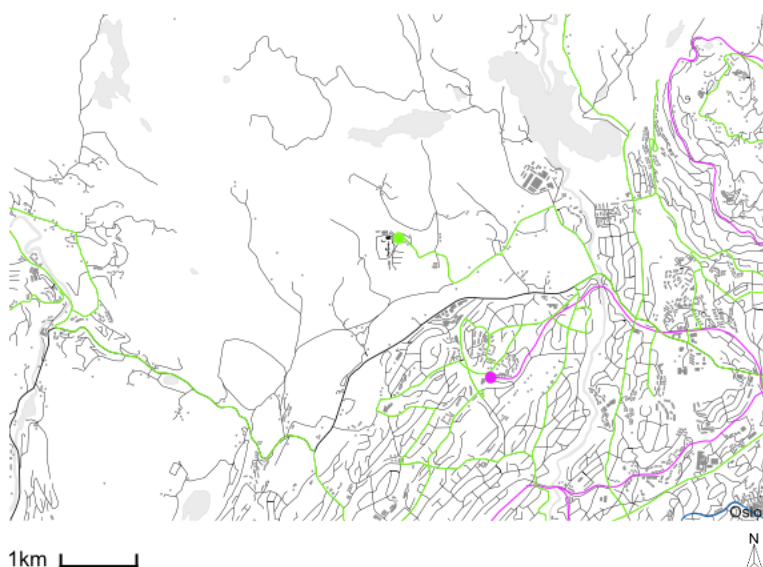
- Institutions à proximité



- Autoroute
- Nationale
- Trajet vers Oslo
→ 28 minutes (19,4km)

- Caserne
→ 14 minutes (8,4km)
- Commissariat
→ 22 minutes (9,8km)
- Hôpital
→ 30 minutes (10,9km)
- Tribunal
→ 29 minutes (15,8km)

- Transports en commun



- Ligne de bus
- Arrêt de bus le plus proche de la prison
- Ligne de chemin de fer
- Gare la plus proche de la prison
- Ligne de métro
- Station la plus proche de la prison
- Voie navigable
- Port le plus proche de la prison

Distance entre la prison et l'arrêt de bus le plus proche : 190 mètres (2 minutes)

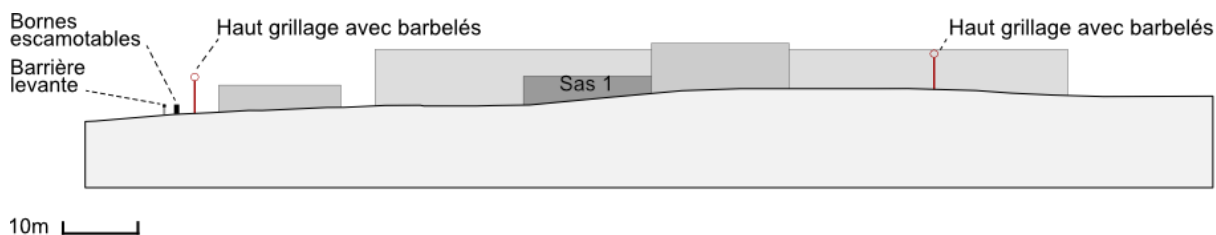
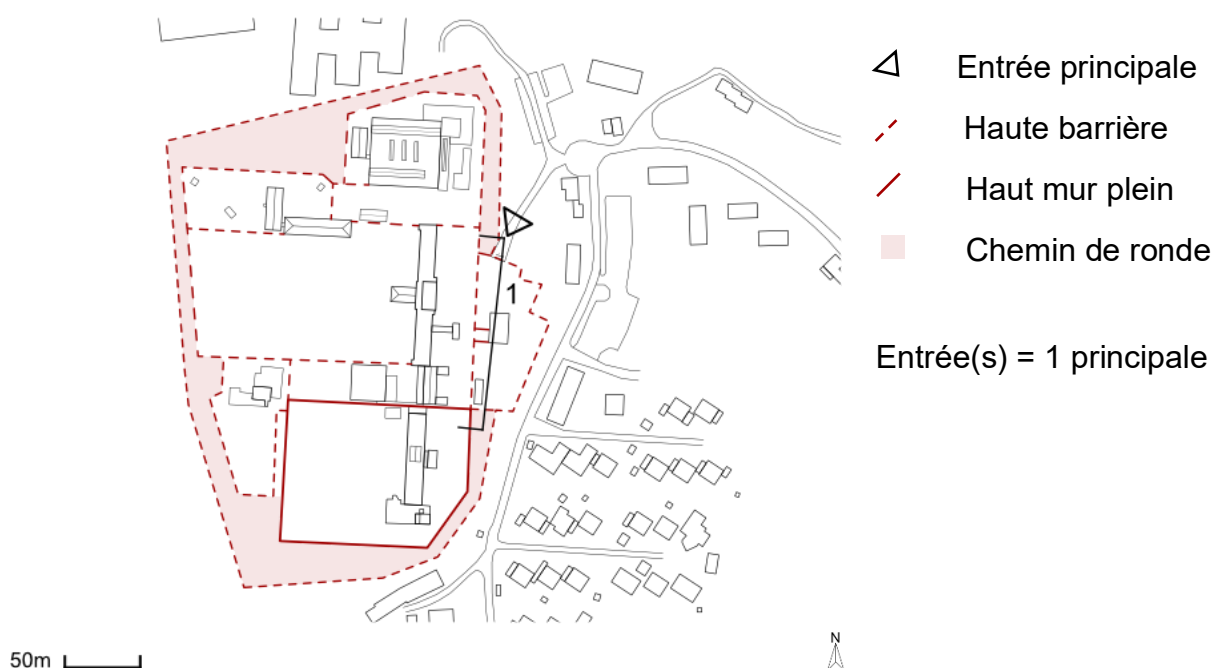
Distance entre la prison et la gare la plus proche : 7,8 kilomètres (103 minutes)

Distance entre la prison et la station de métro la plus proche : 3,3 kilomètres (44 minutes)

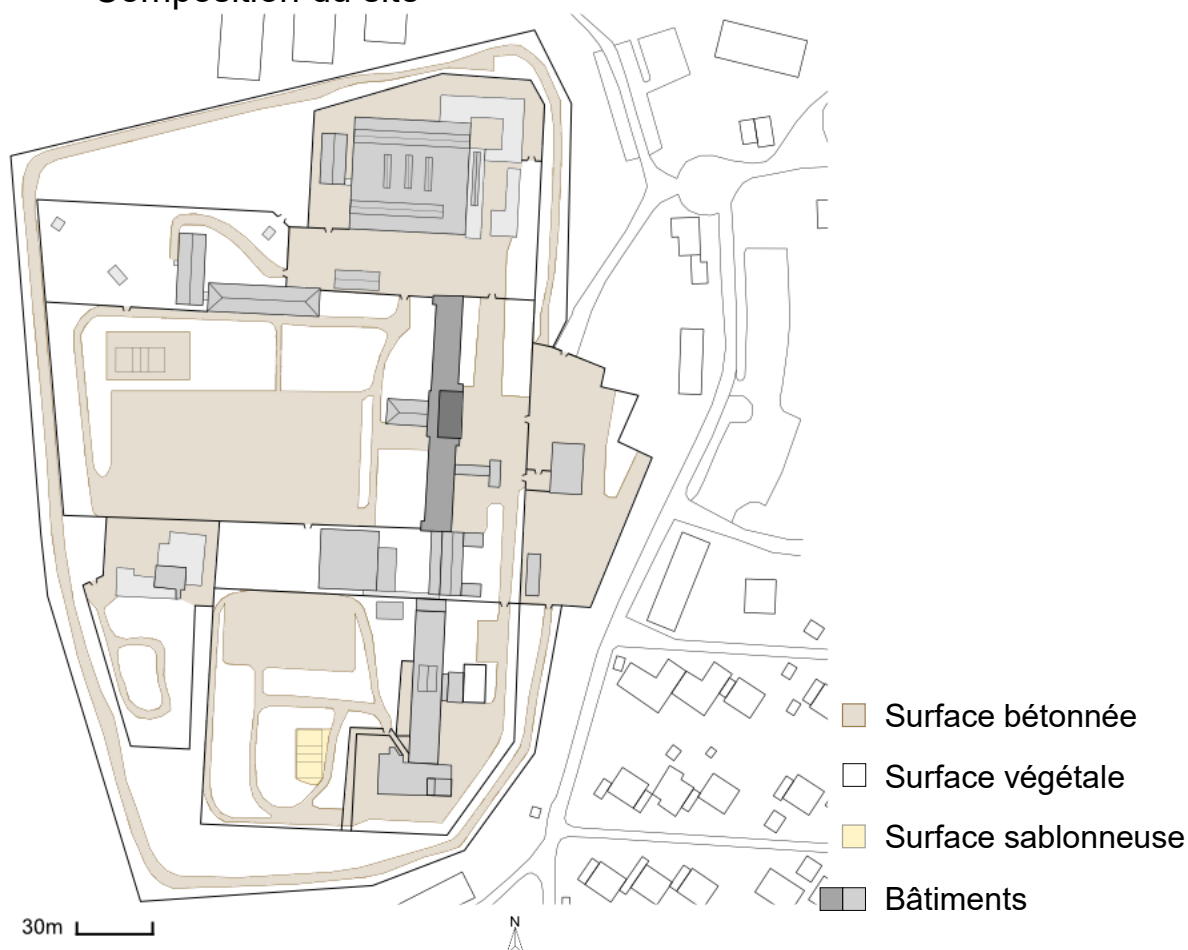
• Accès



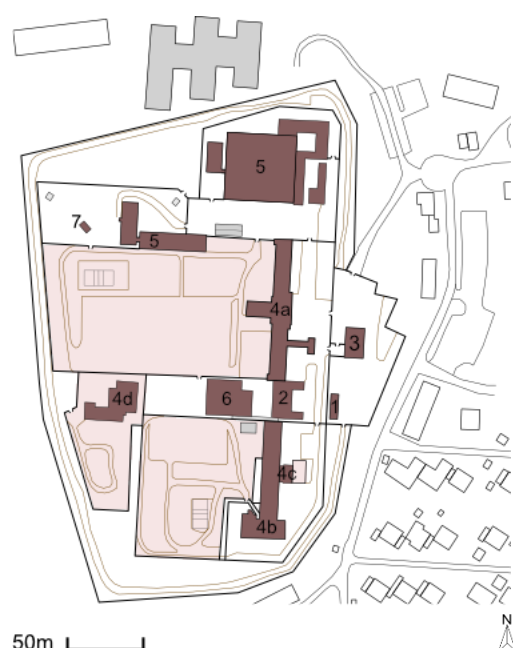
• Sécurité mise en place



• Composition du site



• Diverses fonctions

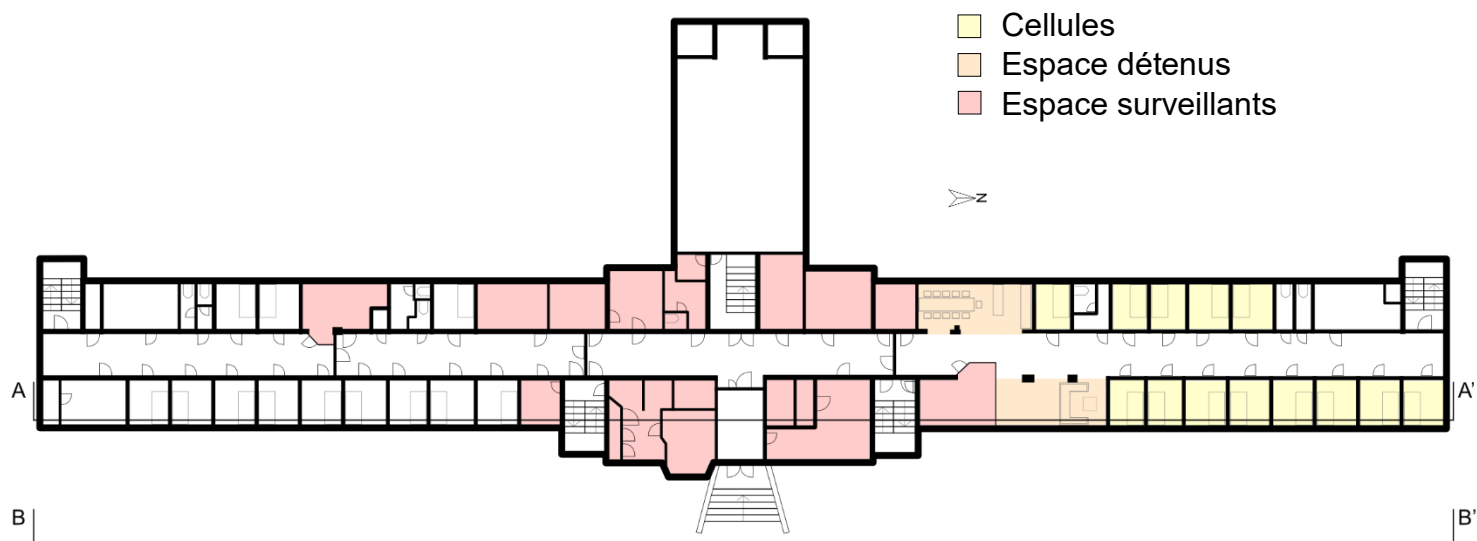


- 1 Stockage extérieur
- 2 Département visiteurs, espace culturel et magasin
- 3 Service d'accueil
- 4a Unité d'habitations (sûreté) (67 places)
+ activités de loisir et département de santé
- 4b Unité d'habitations (36 places)
- 4c Département de sûreté (15 places)
- 4d Département psychiatrie (6 places)
- 5 Département de travail et d'école
- 6 Activités de loisir
- 7 Serre

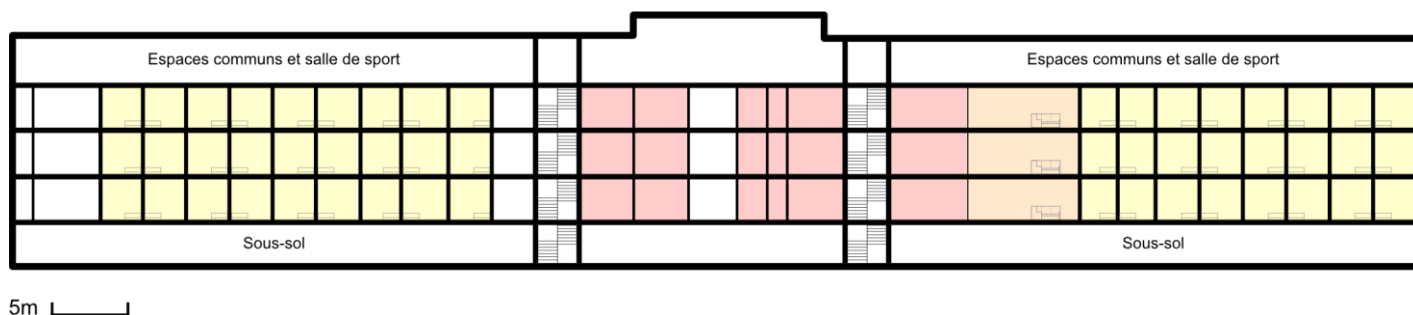
FICHE 5 : Architecture

IIa


- Plan du 1^{er} étage du bâtiment 4a – Modèle 1939



- Coupe AA'



- Elévation BB'



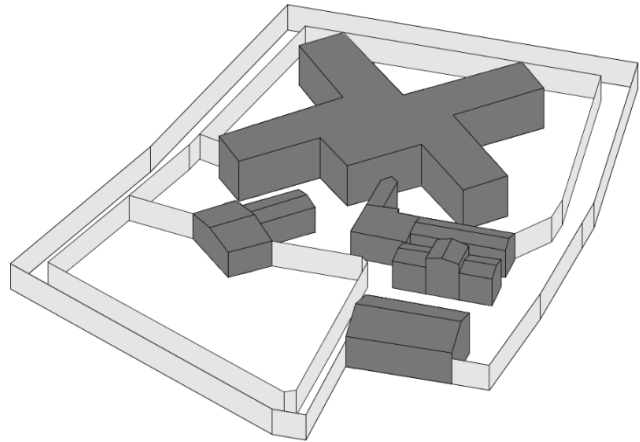
FICHE 1 : Identité générale

Indre Østfold
Quartier Eidsberg

- Données générales



Image 2024



Etablissement fermé



1864



haute sécurité

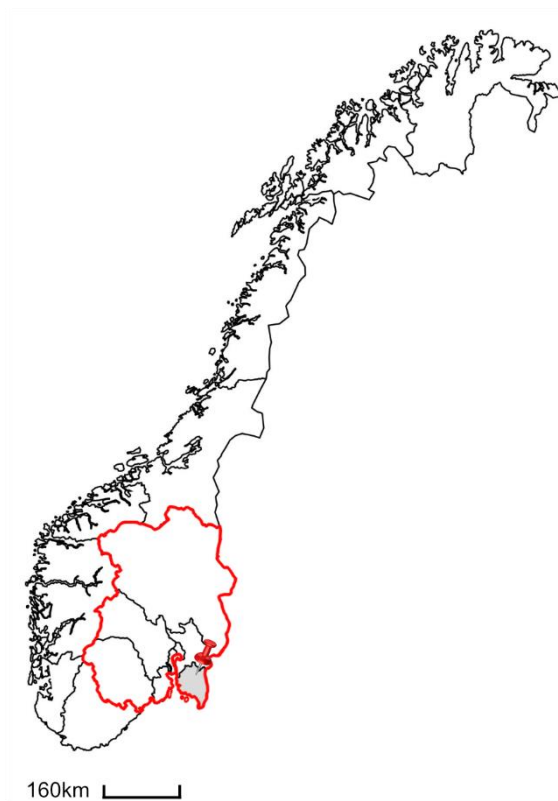


102 détenus



hommes

- Données géographiques



Région est



Vandugbakken 89,
1850 Mysen

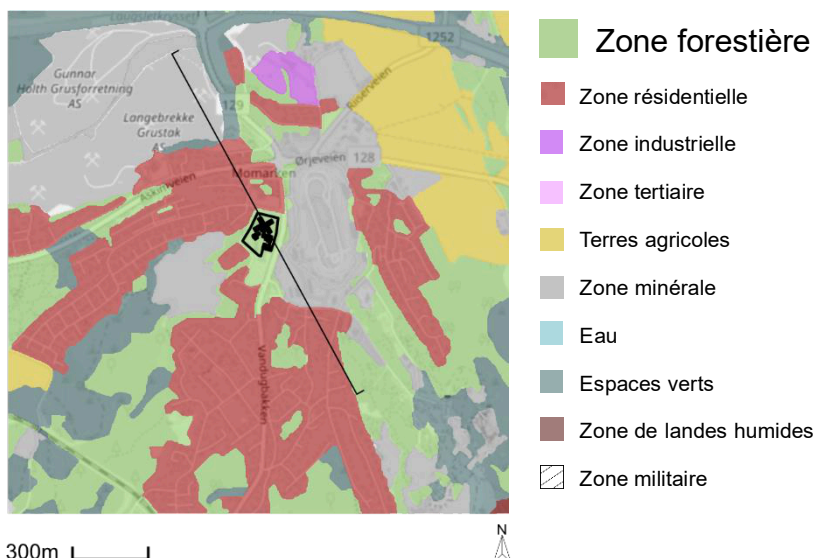


Comté de Østfold

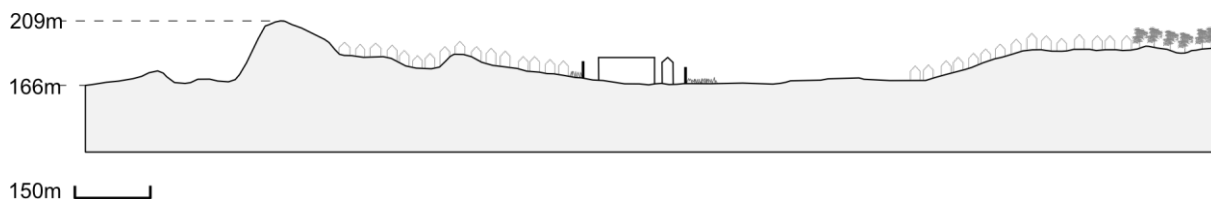
FICHE 2 : Implantation territoriale

Indre Østfold
Quartier Eidsberg

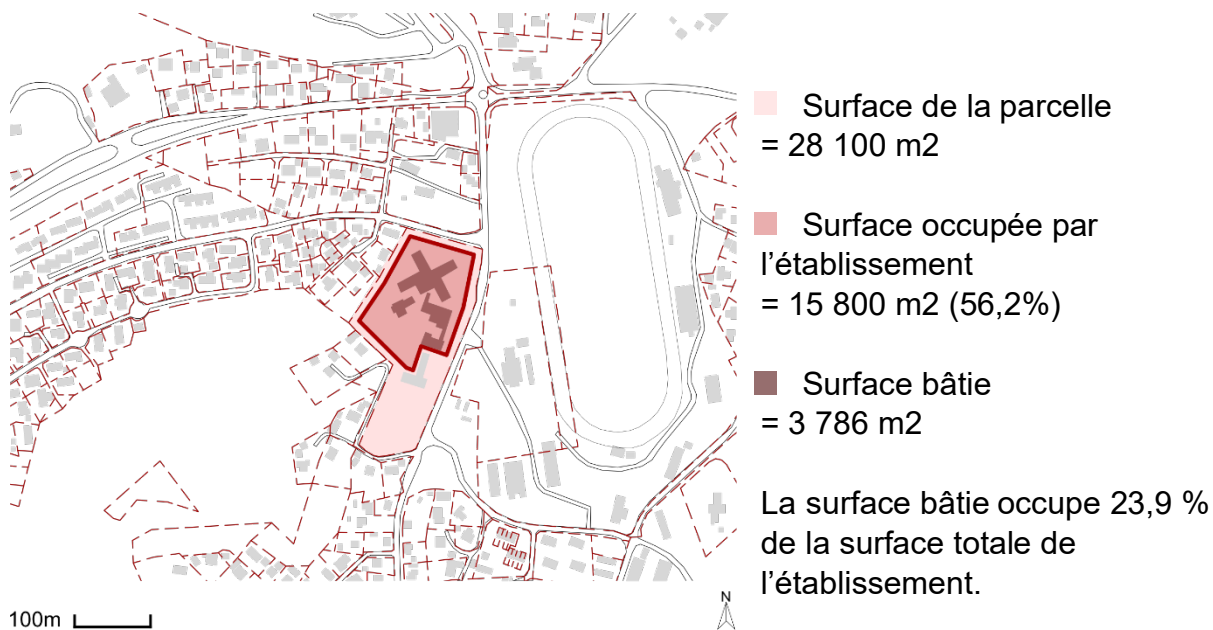
• Plan de secteur



• Coupe schématique du secteur



• Occupation dans la parcelle



FICHE 3 : Mobilité

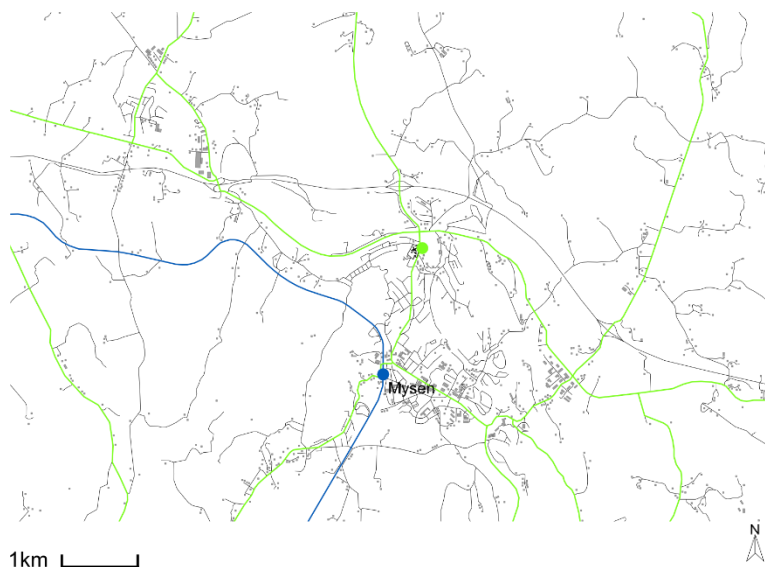
Indre Østfold Quartier Eidsberg

• Institutions à proximité



- Autoroute
- Nationale
- Trajet vers Mysen
- 4 minutes (1,9km)
- Caserne
→ 6 minutes (3,0km)
- Commissariat
→ 12 minutes (12,1km)
- Hôpital
→ 14 minutes (13,2km)
- Tribunal
→ 4 minutes (1,9km)

• Transports en commun



- Ligne de bus
- Arrêt de bus le plus proche de la prison
- Ligne de chemin de fer
- Gare la plus proche de la prison
- Ligne de métro
- Station la plus proche de la prison
- Voie navigable
- Port le plus proche de la prison

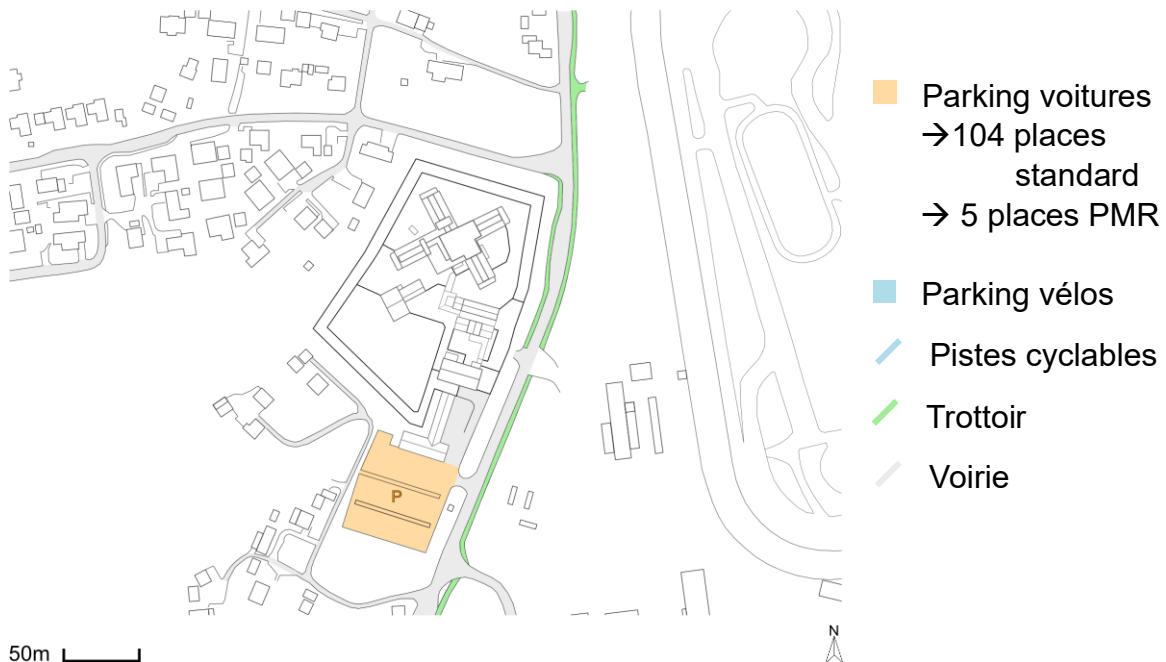
Distance entre la prison et l'arrêt de bus le plus proche : 300 mètres (4 minutes)

Distance entre la prison et la gare la plus proche : 1,8 kilomètres (24 minutes)

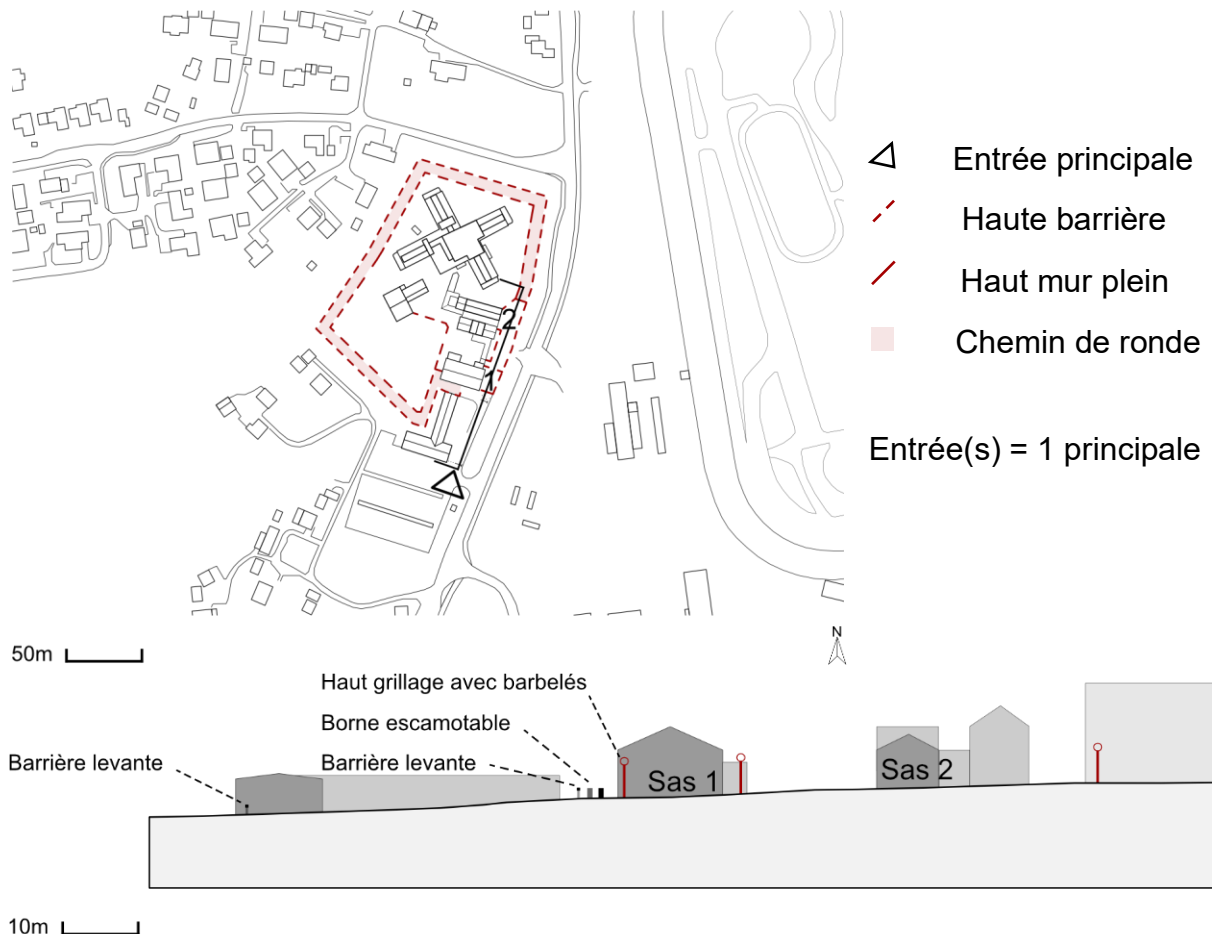
FICHE 4 : Accès et sécurité

Indre Østfold
Quartier Eidsberg

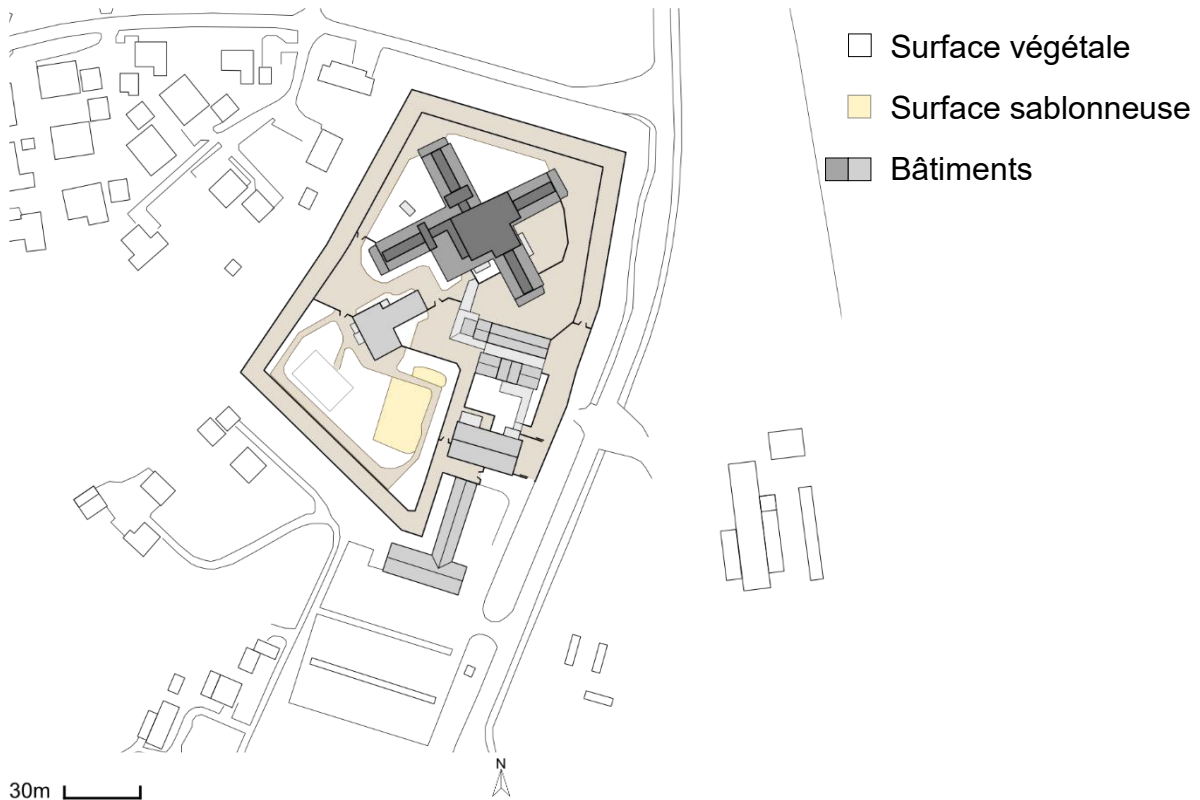
• Accès



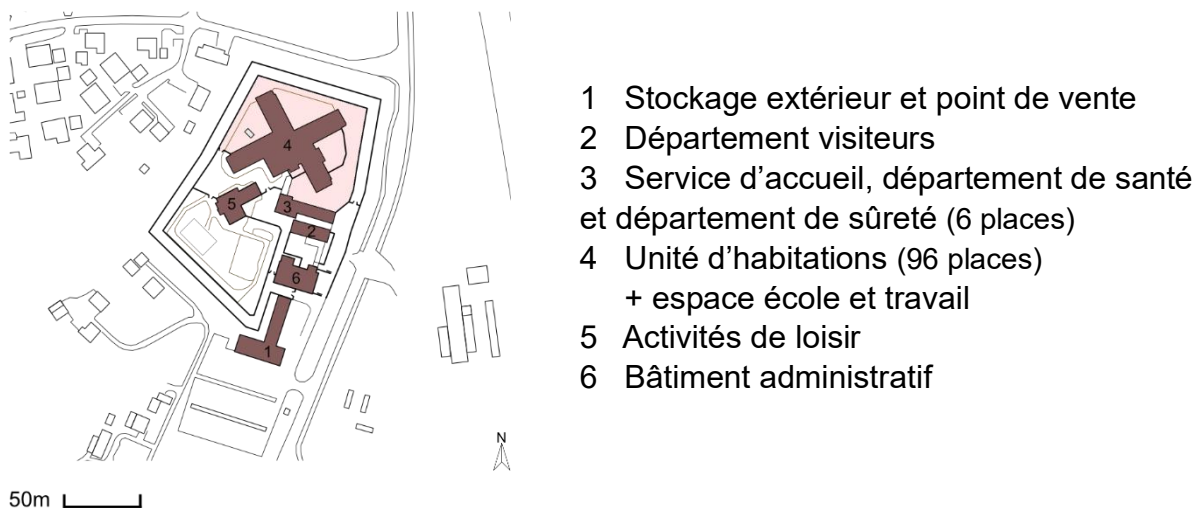
• Sécurité mise en place



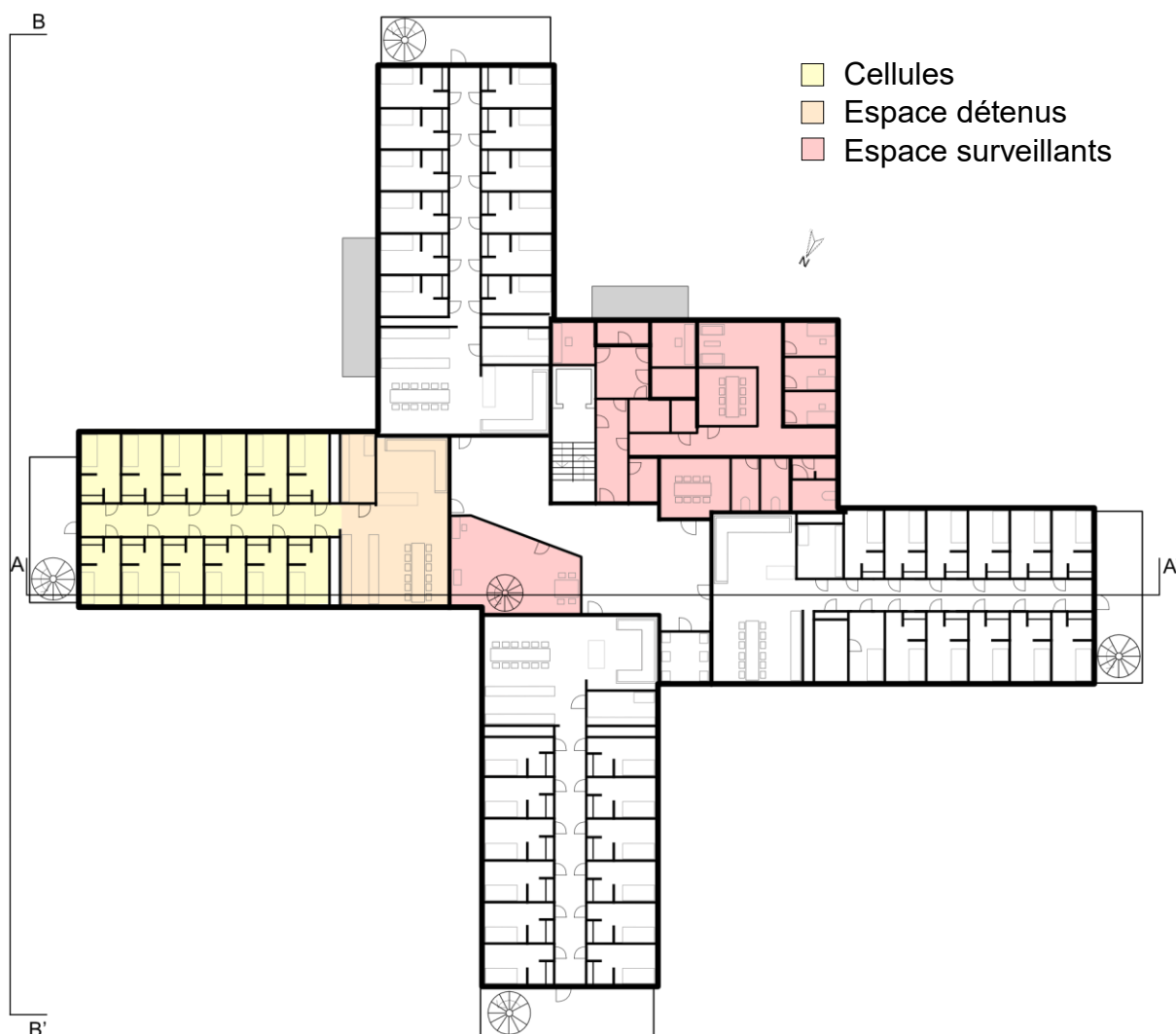
• Composition du site



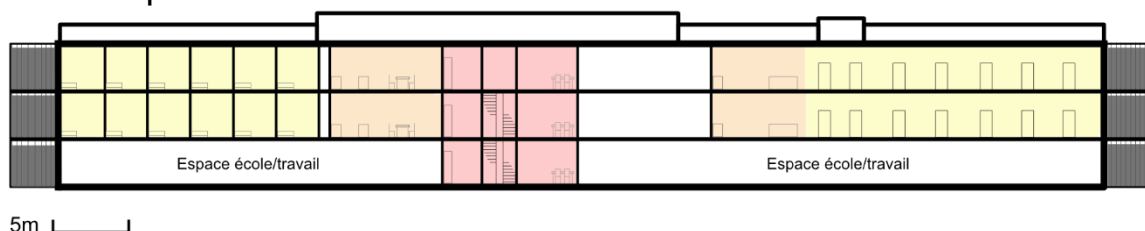
• Diverses fonctions



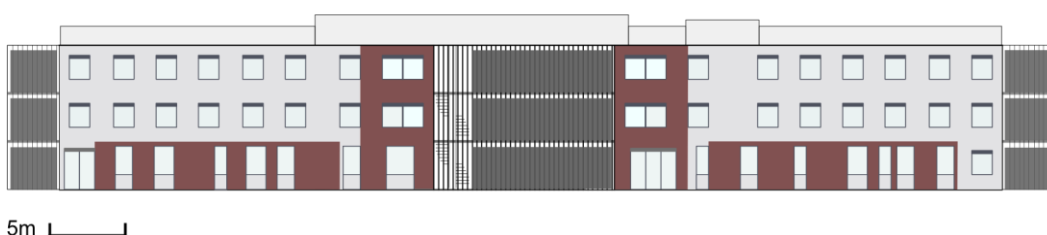
- Plan du 1^{er} étage du bâtiment 4 – Modèle 2015



- Coupe AA'



- Elévation BB'



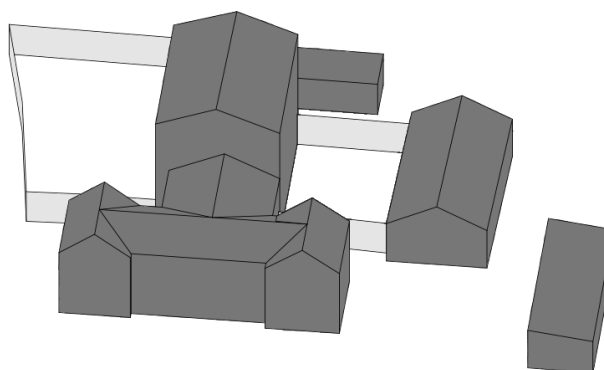
FICHE 1 : Identité générale

Innlandet
Quartier Hamar

- Données générales



Image 2024



Etablissement fermé



1864



haute sécurité



31 détenus

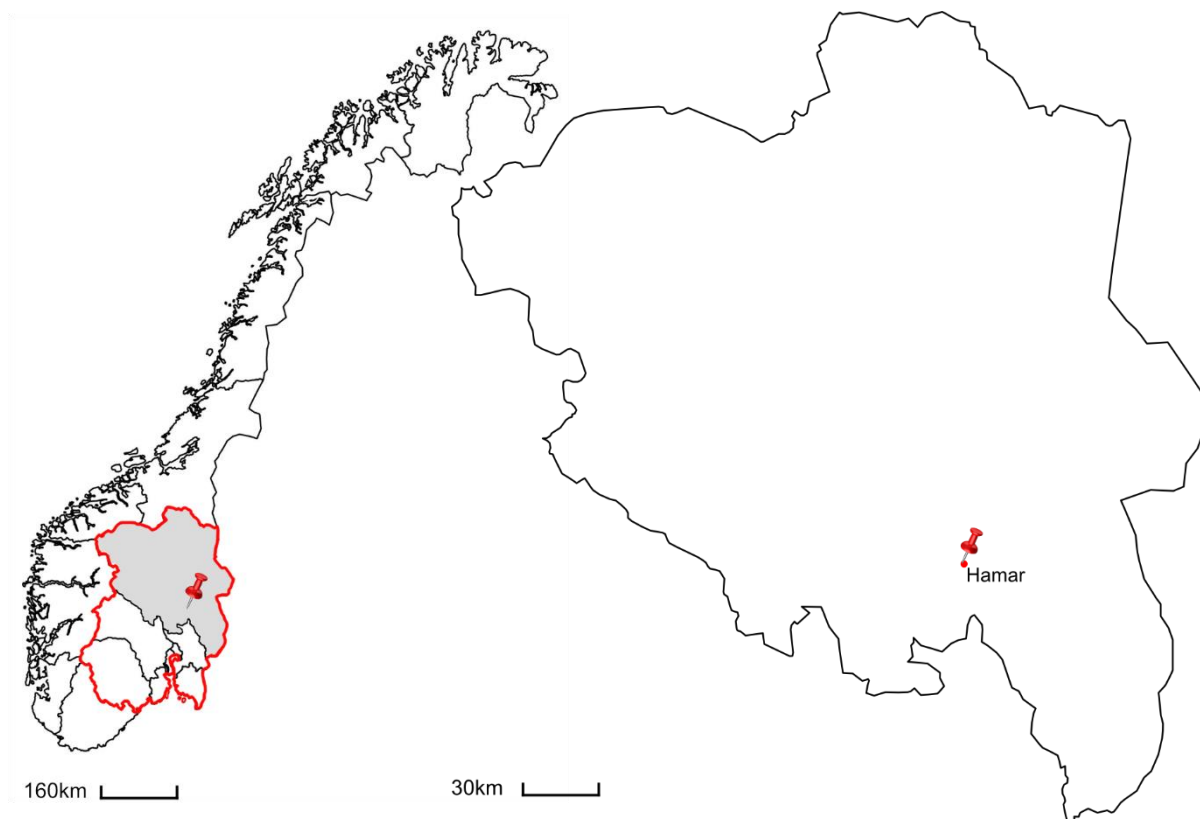


hommes

- Données géographiques



Grønnegata 131, 2317 Hamar



160km

30km

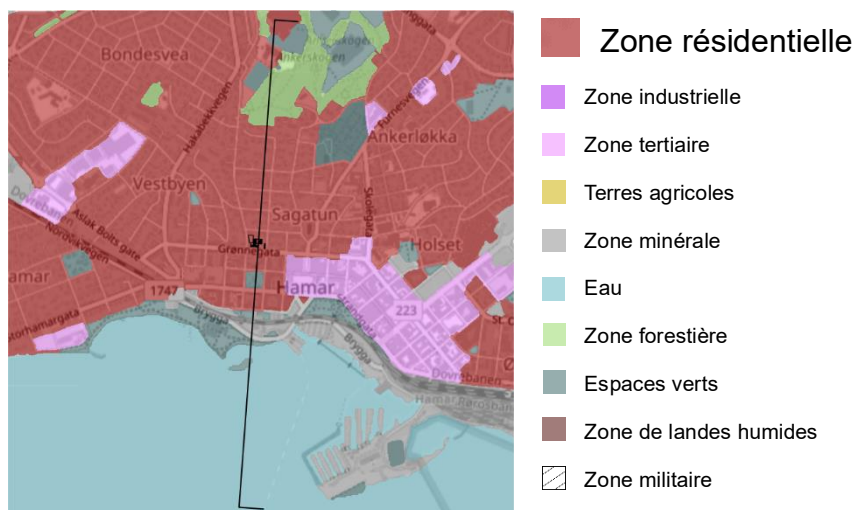
Région est

Comté de Innlandet

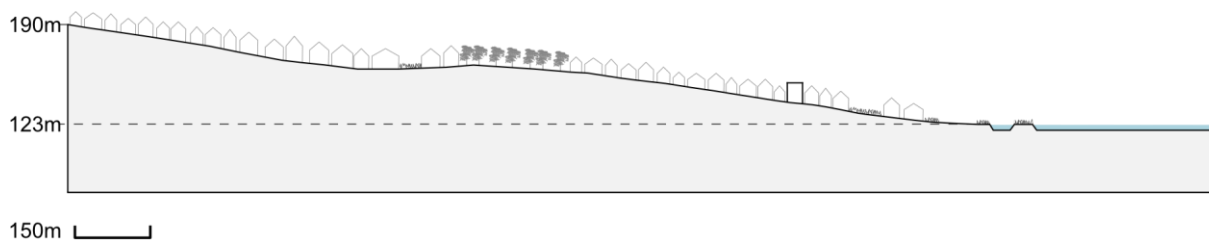
FICHE 2 : Implantation territoriale

Innlandet
Quartier Hamar

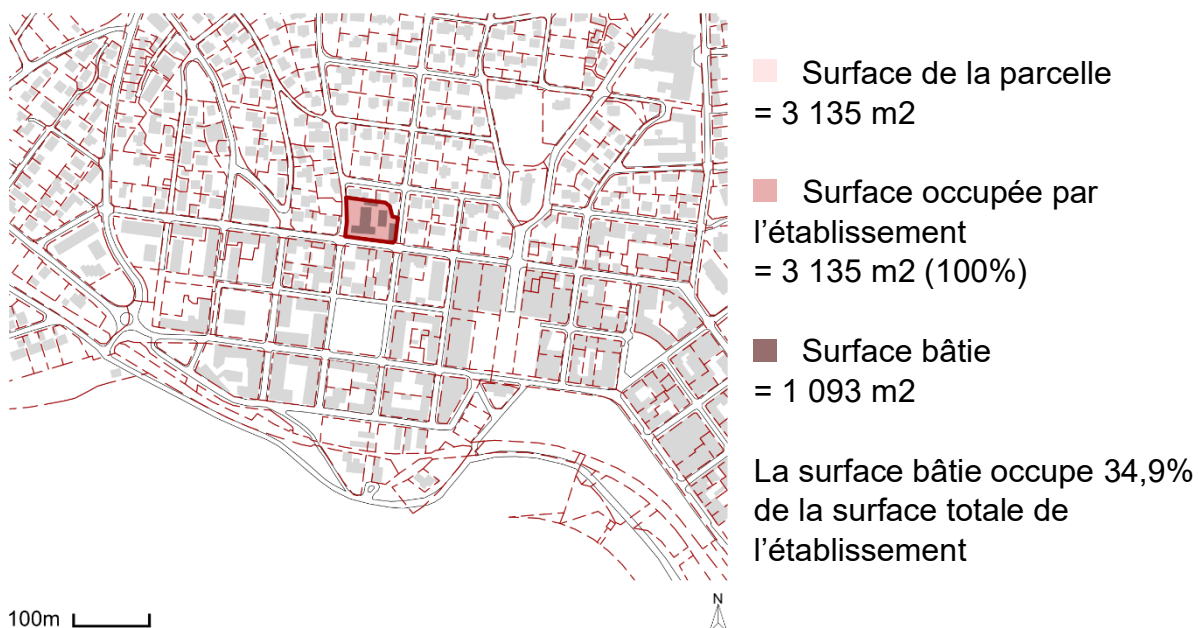
- Plan de secteur



- Coupe schématique du secteur



- Occupation dans la parcelle

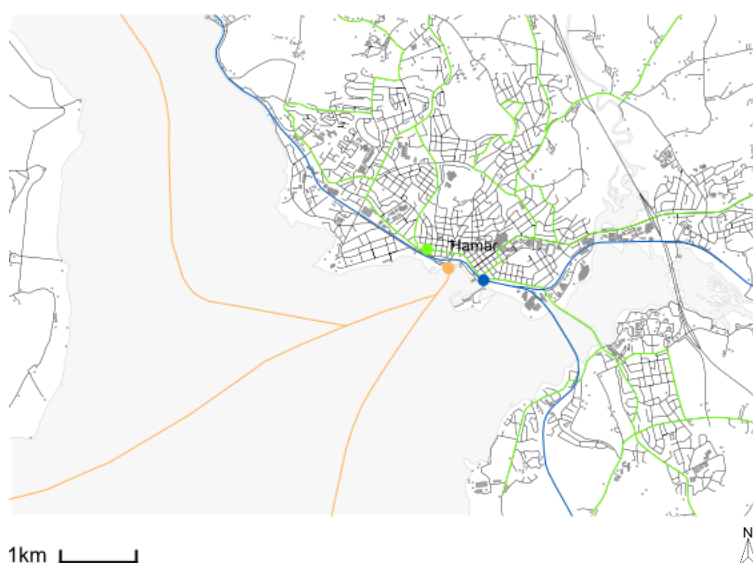


• Institutions à proximité



- Autoroute
- Nationale
- Trajet vers Hamar
→ 2 minutes (400m)
- Caserne
→ 6 minutes (2,7km)
- Commissariat
→ 6 minutes (1,9km)
- Hôpital
→ 2 minutes (550m)
- Tribunal
→ 3 minutes (850m)

• Transports en commun



- Ligne de bus
- Arrêt de bus le plus proche de la prison
- Ligne de chemin de fer
- Gare la plus proche de la prison
- Ligne de métro
- Station la plus proche de la prison
- Voie navigable
- Port le plus proche de la prison

Distance entre la prison et l'arrêt de bus le plus proche : 270 mètres (3 minutes)

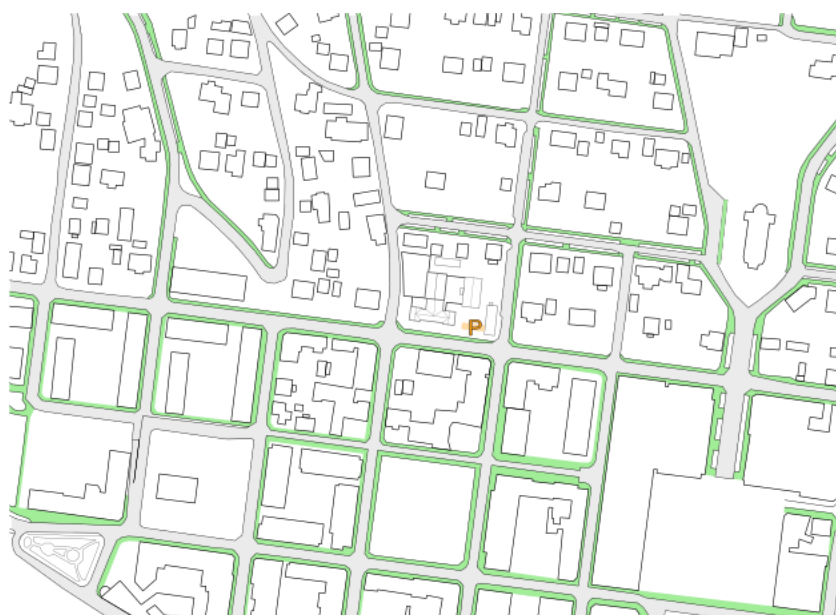
Distance entre la prison et la gare la plus proche : 950 mètres (13 minutes)

Distance entre la prison et le port le plus proche : 500 mètres (7 minutes)

FICHE 4 : Accès et sécurité

Innlandet
Quartier Hamar

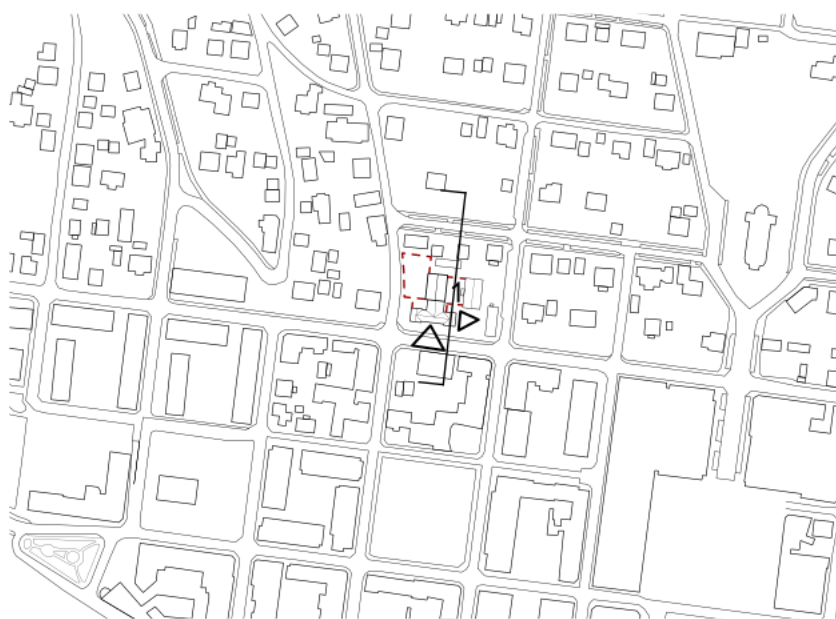
• Accès



- Parking voitures
→ 5 places standard
→ 1 place PMR
- Parking vélos
- Pistes cyclables
- Trottoir
- Route asphaltée

50m

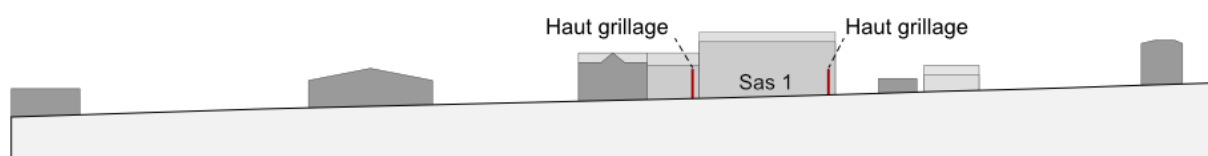
• Sécurité mise en place



- △ Entrée principale
- - - Haute barrière
- Haut mur plein
- Chemin de ronde

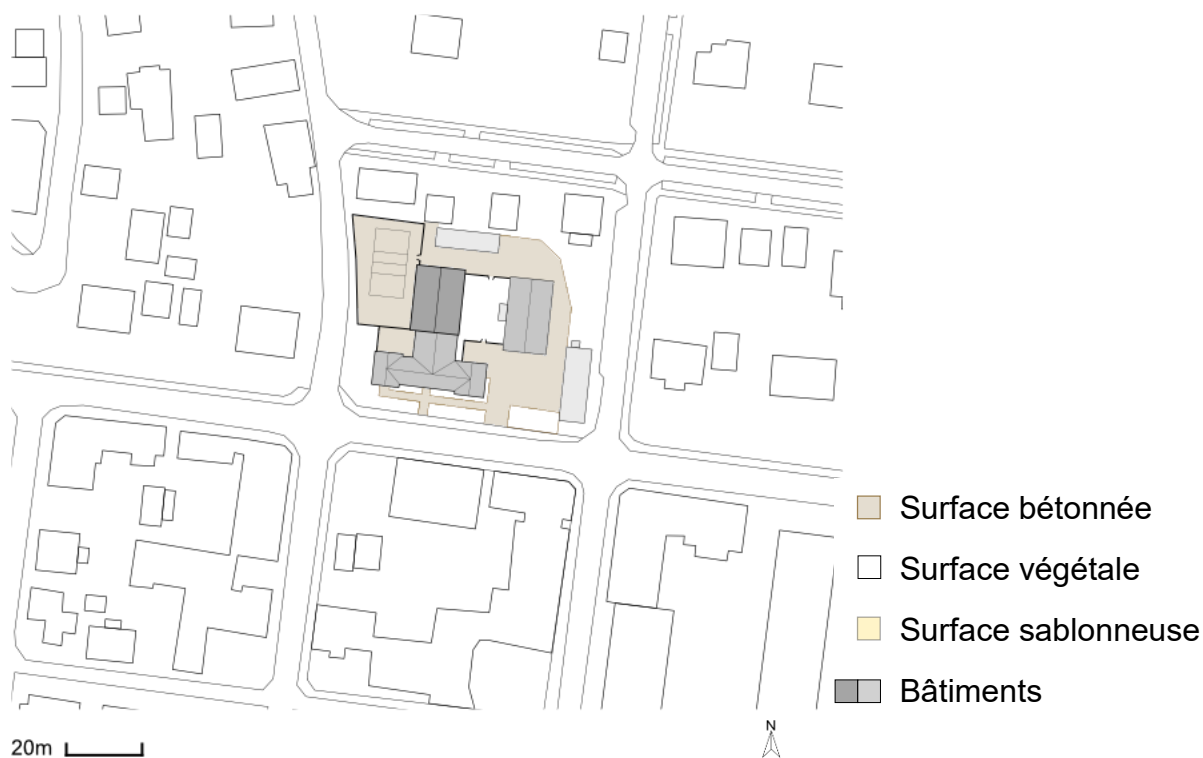
Entrée(s) = 2

50m

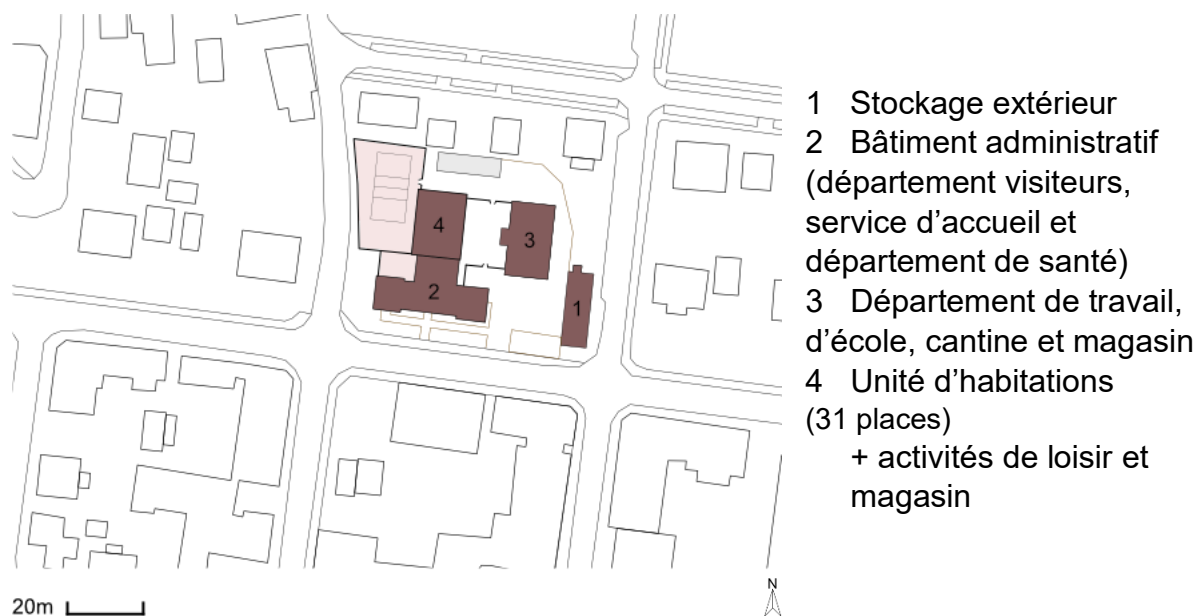


10m

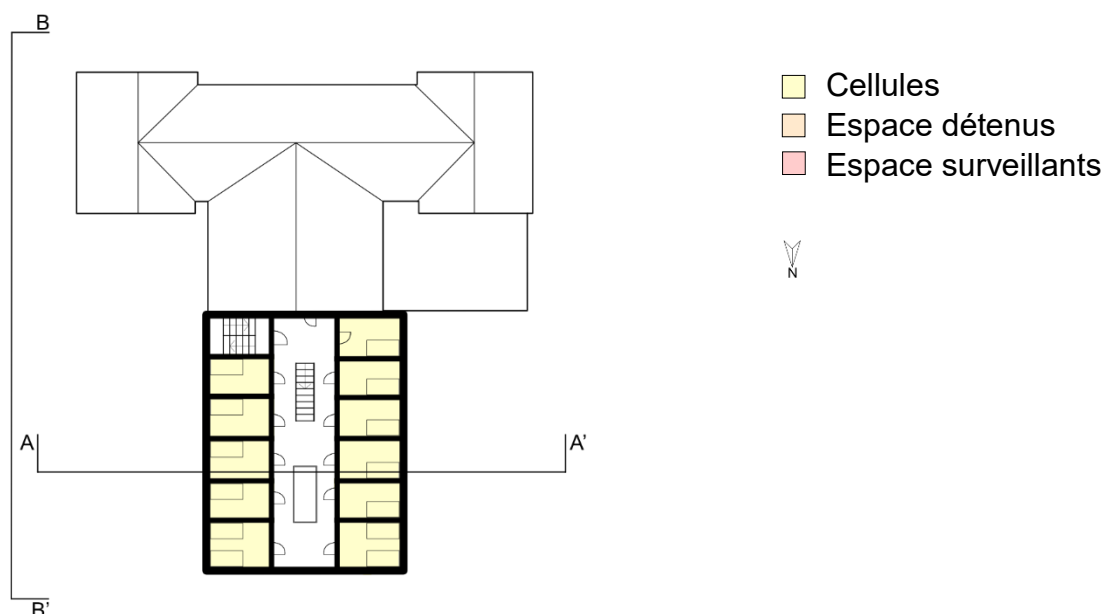
- Composition du site



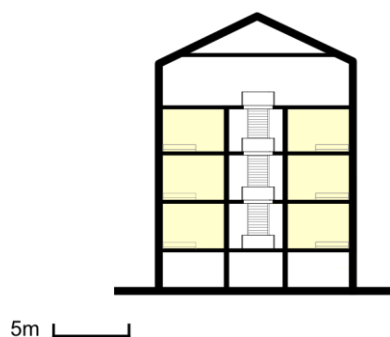
- Diverses fonctions



- Plan du 3^{ème} étage du bâtiment 4 – Modèle 1851



- Coupe AA'



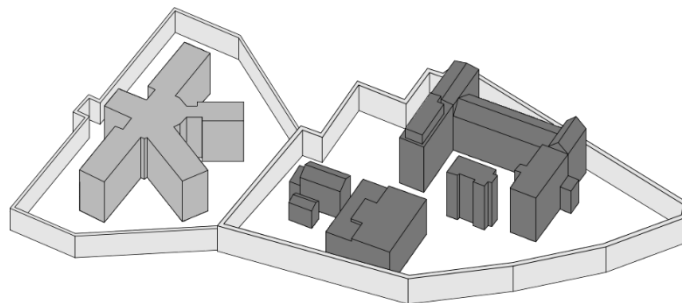

- Elévation BB'



FICHE 1 : Identité générale

Oslo

- Données générales



Etablissement fermé



1934



haute sécurité

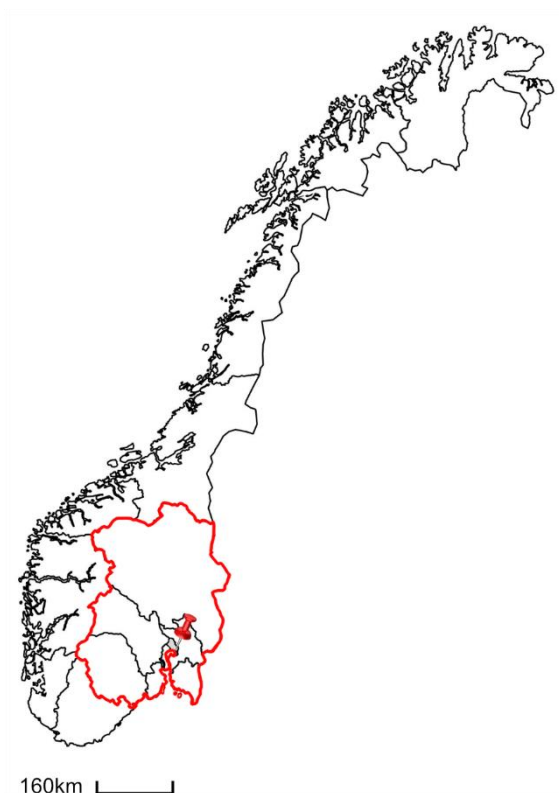


243 détenus



hommes

- Données géographiques



Région est



Åkebergveien 11,
0650 Oslo



Comté de Oslo

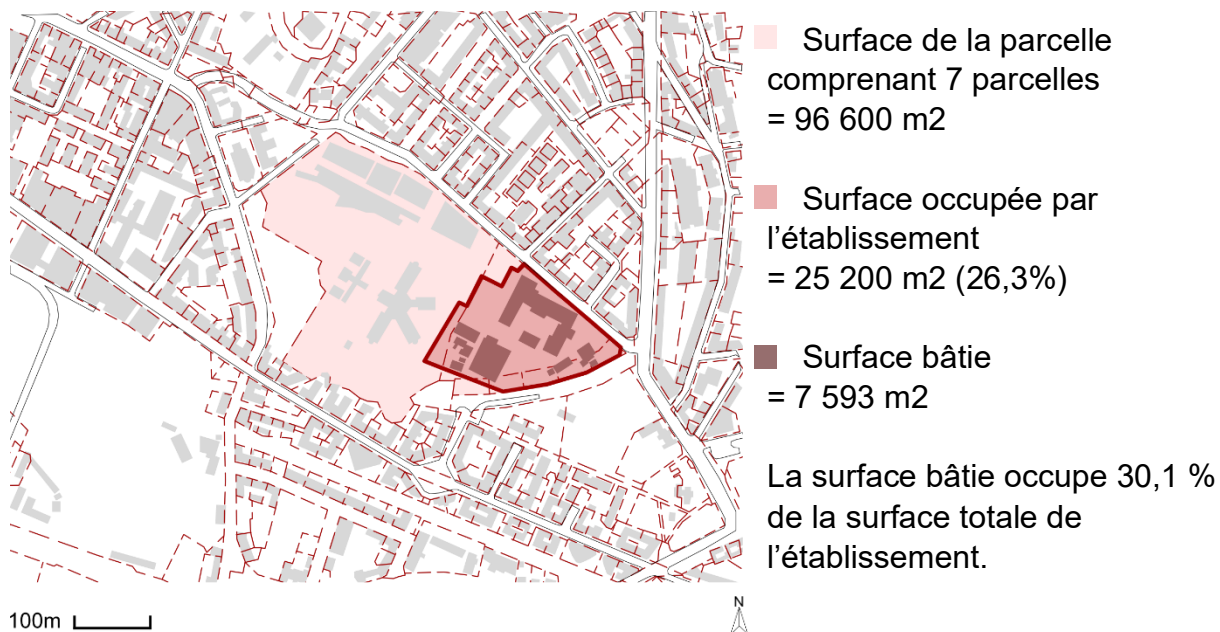
• Plan de secteur



• Coupe schématique du secteur



• Occupation dans la parcelle

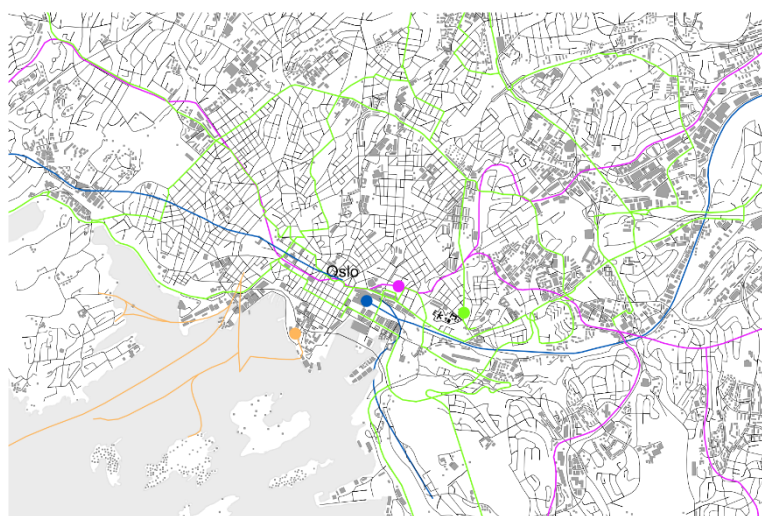


• Institutions à proximité



- Autoroute
- Nationale
- Trajet vers Oslo
- 6 minutes (1,7km)
- Caserne
→ 8 minutes (4,6km)
- Commissariat
→ 3 minutes (900m)
- Hôpital
→ 6 minutes (1,7 km)
- Tribunal
→ 15 minutes (7,4km)

• Transports en commun



- Ligne de bus
- Arrêt de bus le plus proche de la prison
- Ligne de chemin de fer
- Gare la plus proche de la prison
- Ligne de métro
- Station la plus proche de la prison
- Voie navigable
- Port le plus proche de la prison

Distance entre la prison et l'arrêt de bus le plus proche : 230 mètres (3 minutes)

Distance entre la prison et la gare la plus proche : 1,8 kilomètres (24 minutes)

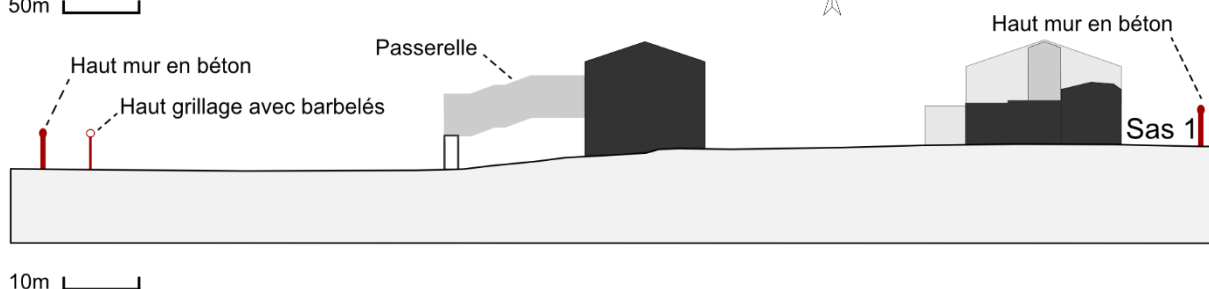
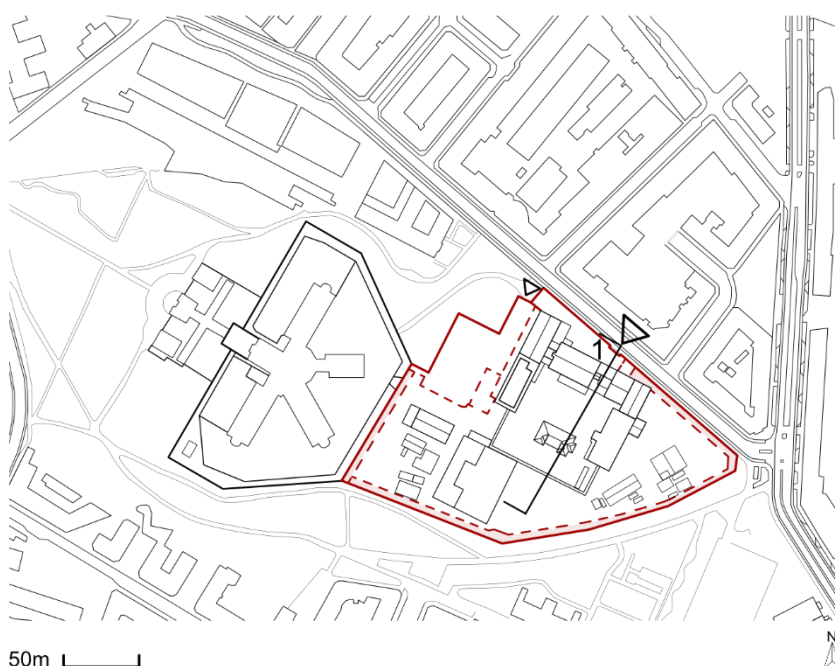
Distance entre la prison et la station de métro la plus proche : 900mètres (11minutes)

Distance entre la prison et le port le plus proche : 2,7 kilomètres (36 minutes)

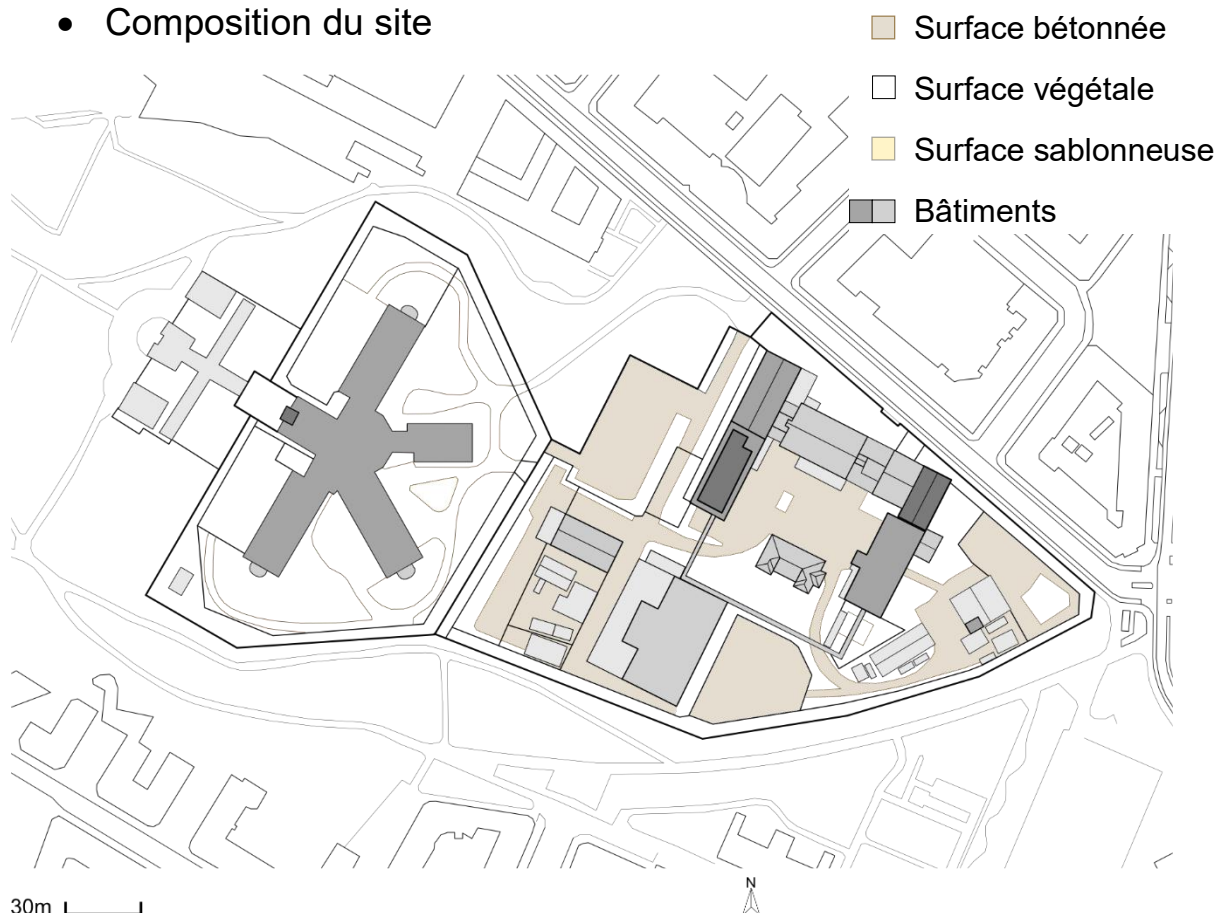
• Accès



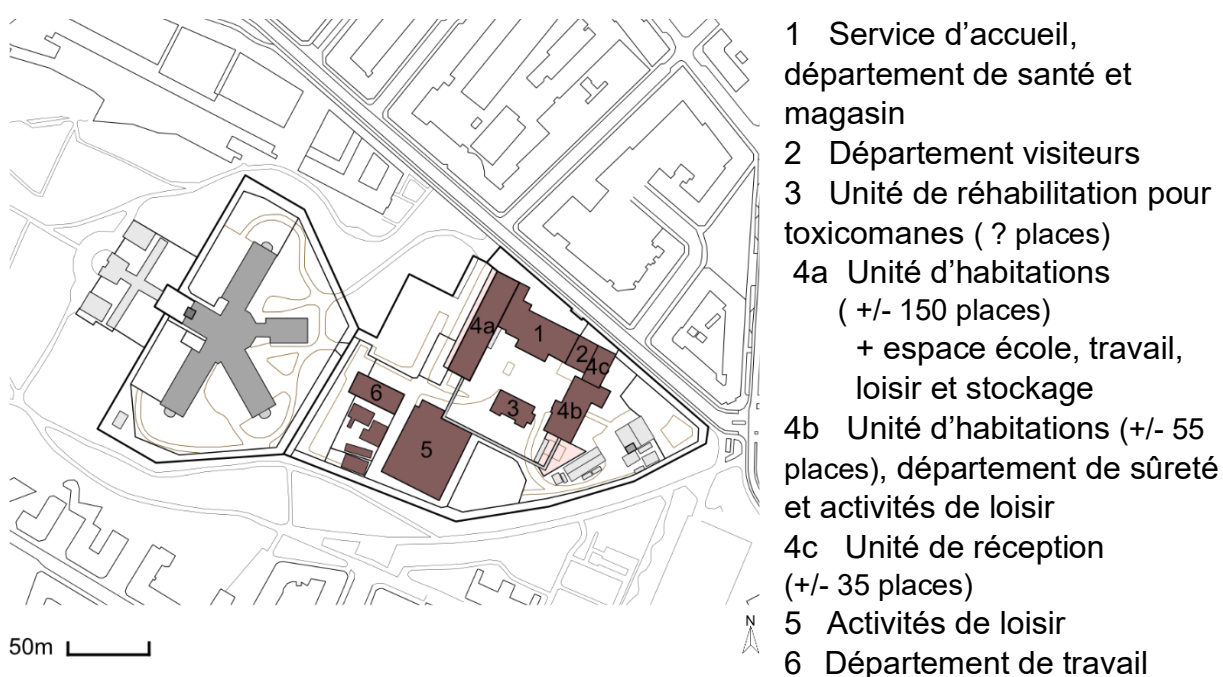
• Sécurité mise en place



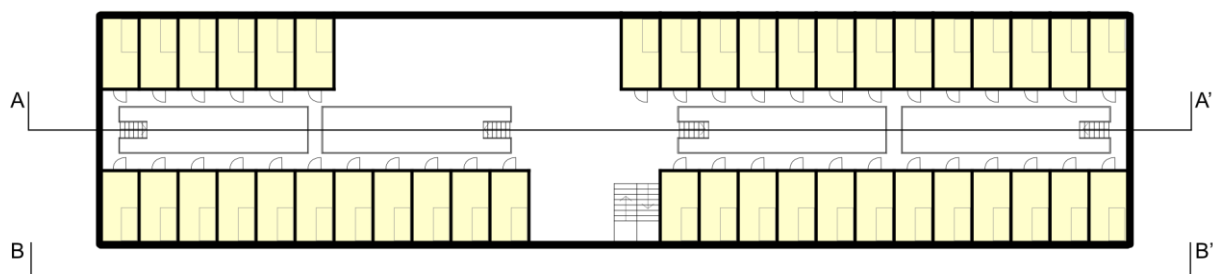
• Composition du site



• Diverses fonctions



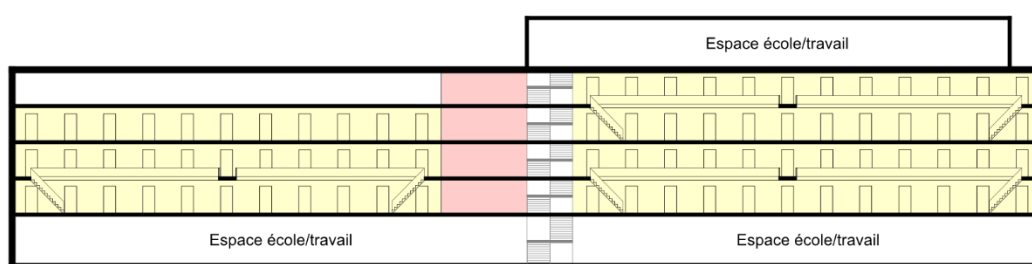
- Plan du 2^{ème} étage du bâtiment 4a – Modèle 1851



- Cellules
- Espace détenus
- Espace surveillants

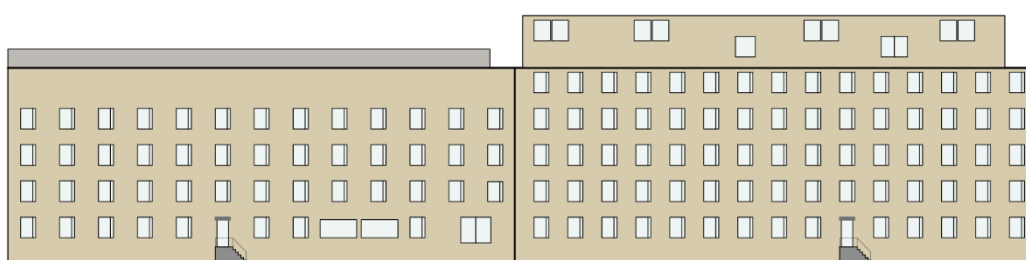


- Coupe AA'



5m

- Elévation BB'



5m

FICHE 1 : Identité générale

Romerike
Quartier Ullersmo

- Données générales




Image 2024



Etablissement fermé



1970



haute sécurité



266 détenus

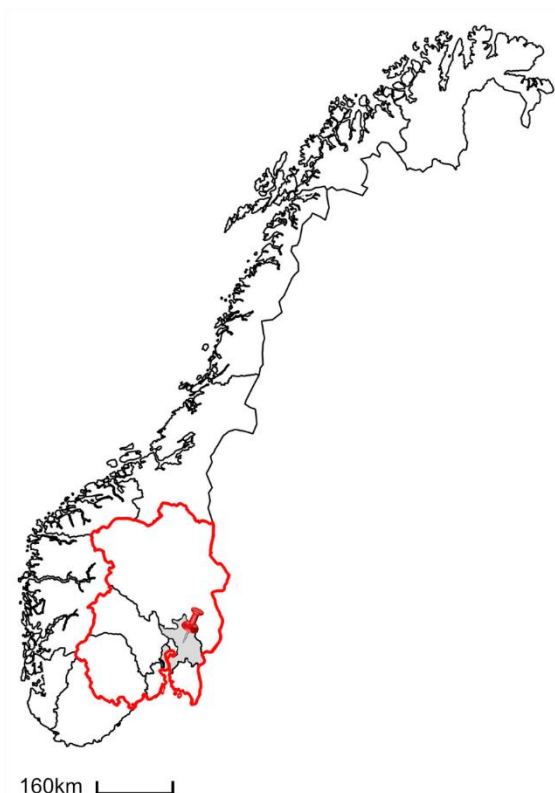
35 détenus



hommes

femmes

- Données géographiques



160km

Région est



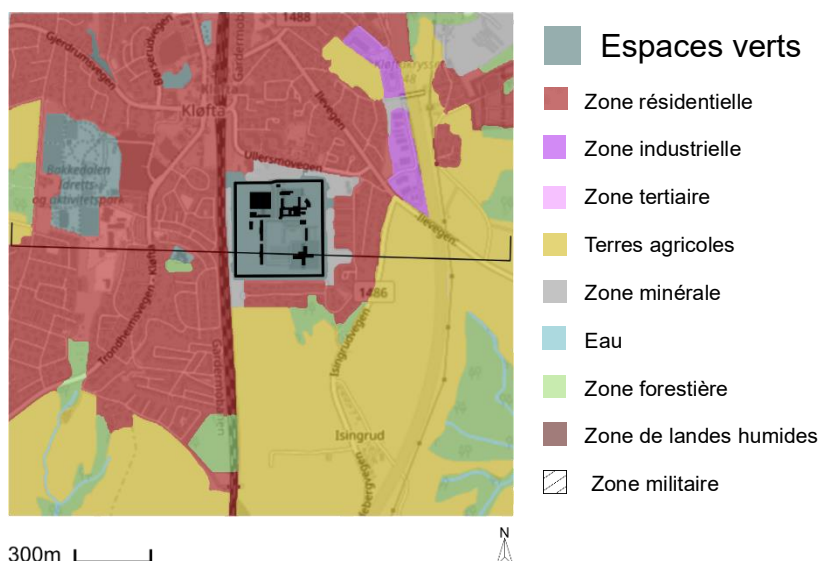
Ullersmovegen 5,
2040 Kløfta



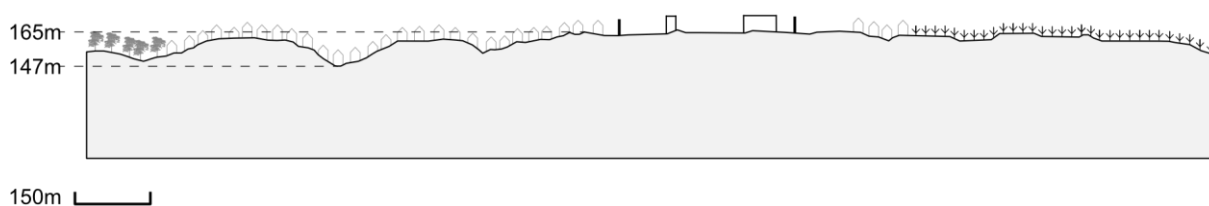
30km

Comté de Akershus

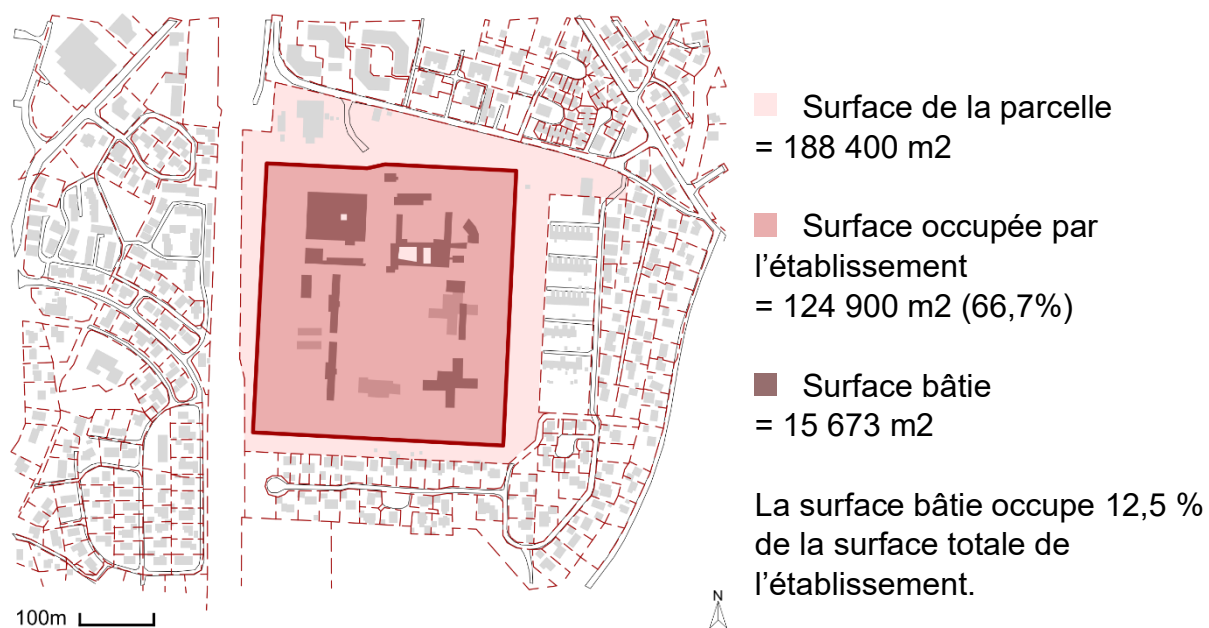
- Plan de secteur



- Coupe schématique du secteur



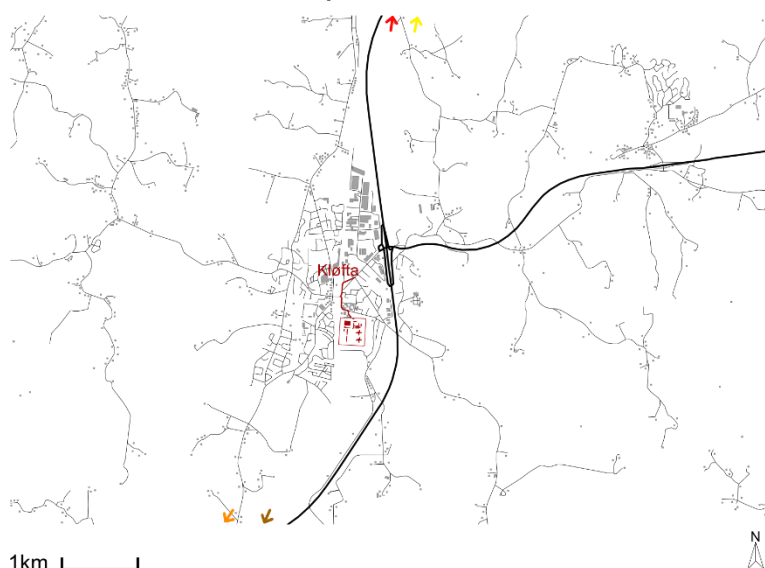
- Occupation dans la parcelle



FICHE 3 : Mobilité

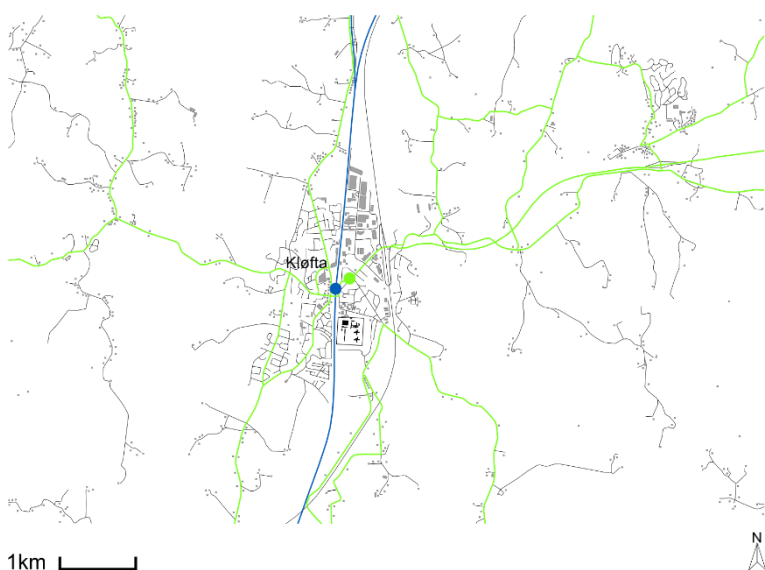
Romerike Quartier Ullersmo

• Institutions à proximité



- /— Autoroute
- /— Nationale
- /— Trajet vers Kløfta
- 2 minutes (750m)
- Caserne
→ 13 minutes (14km)
- Commissariat
→ 12 minutes (9,4km)
- Hôpital
→ 11 minutes (12,9km)
- Tribunal
→ 20 minutes (21,3km)

• Transports en commun



- /— Ligne de bus
- Arrêt de bus le plus proche de la prison
- /— Ligne de chemin de fer
- Gare la plus proche de la prison
- /— Ligne de métro
- Station la plus proche de la prison
- /— Voie navigable
- Port le plus proche de la prison

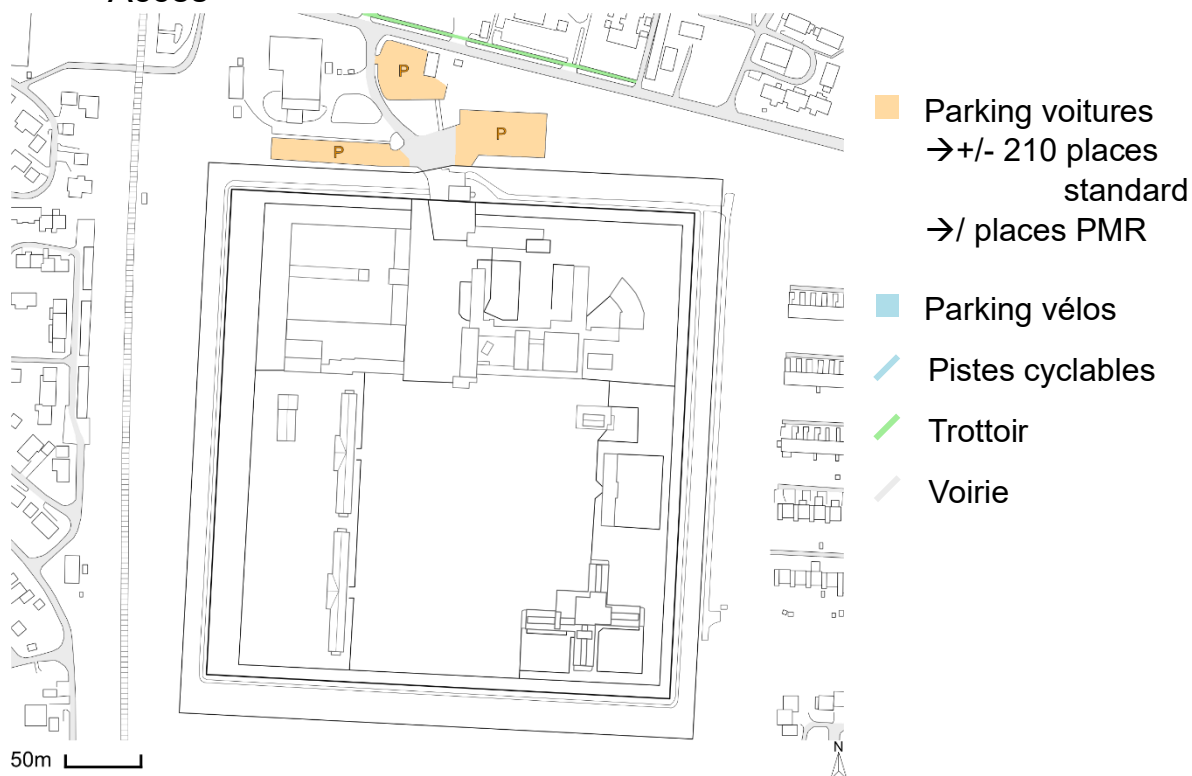
Distance entre la prison et l'arrêt de bus le plus proche : 750 mètres (10 minutes)

Distance entre la prison et la gare la plus proche : 650 mètres (9 minutes)

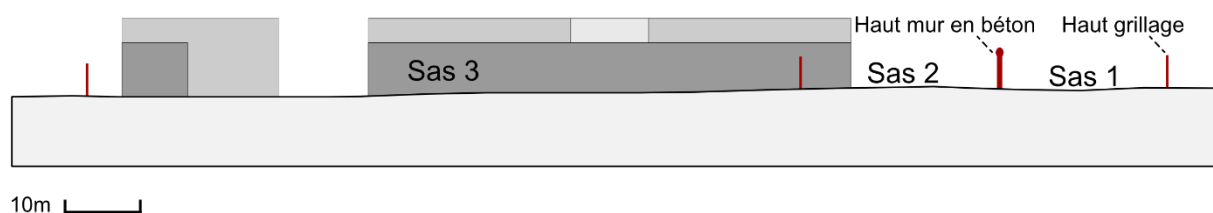
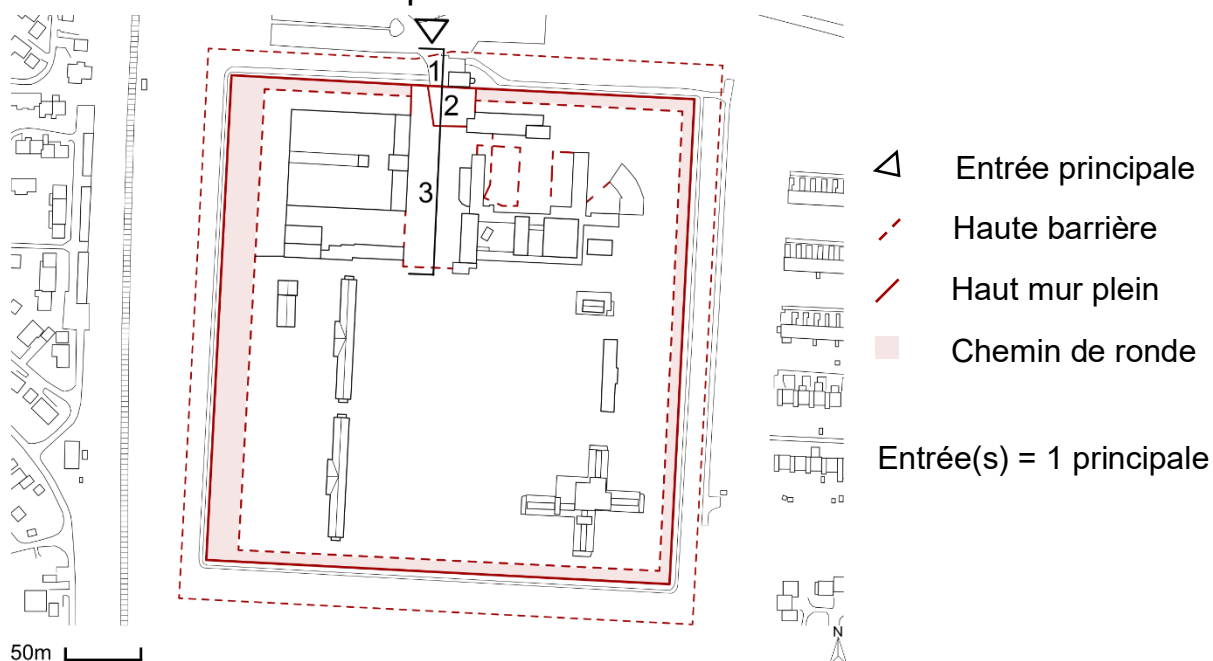
FICHE 4 : Accès et sécurité

Romerike
Quartier Ullersmo

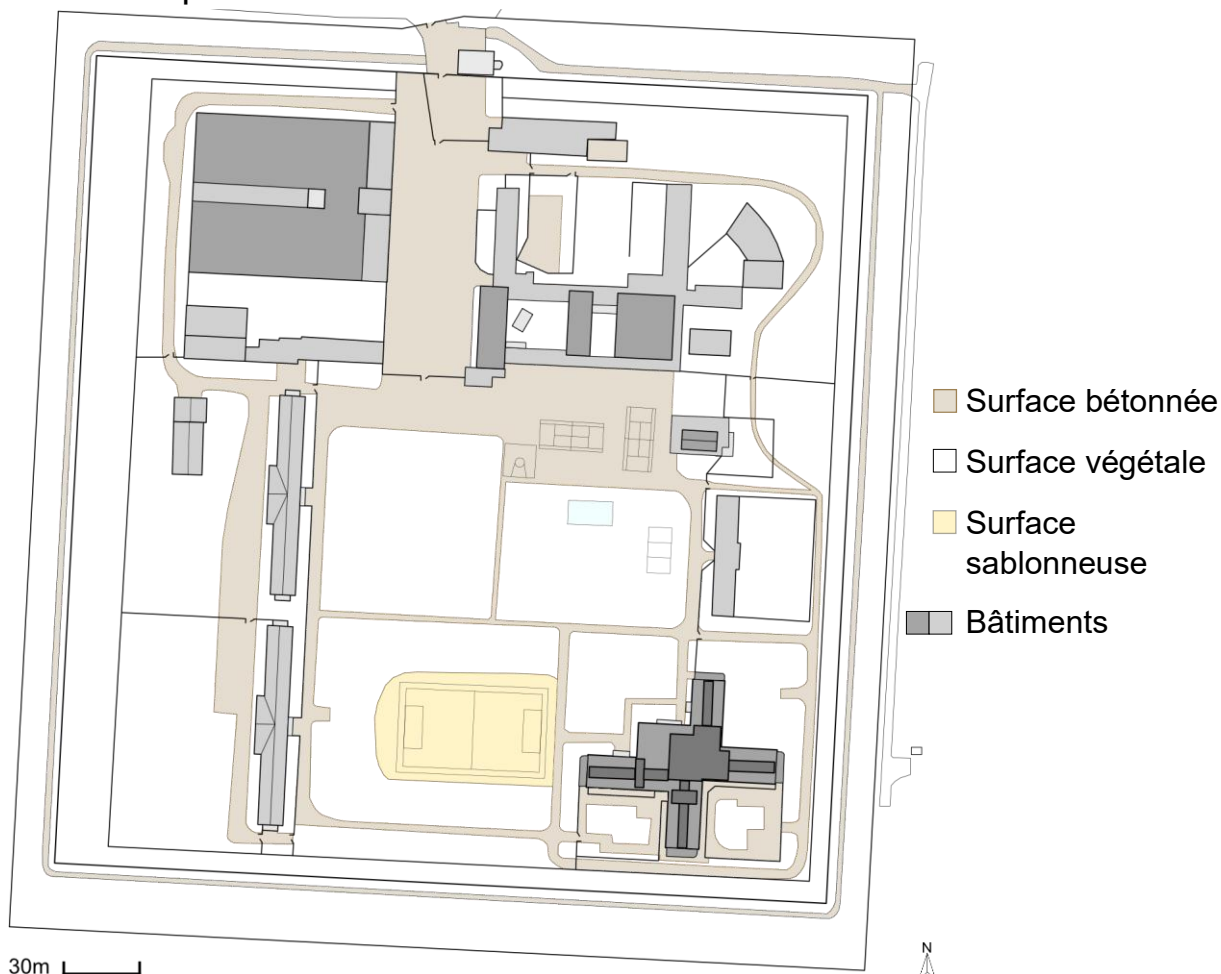
• Accès



• Sécurité mise en place



• Composition du site

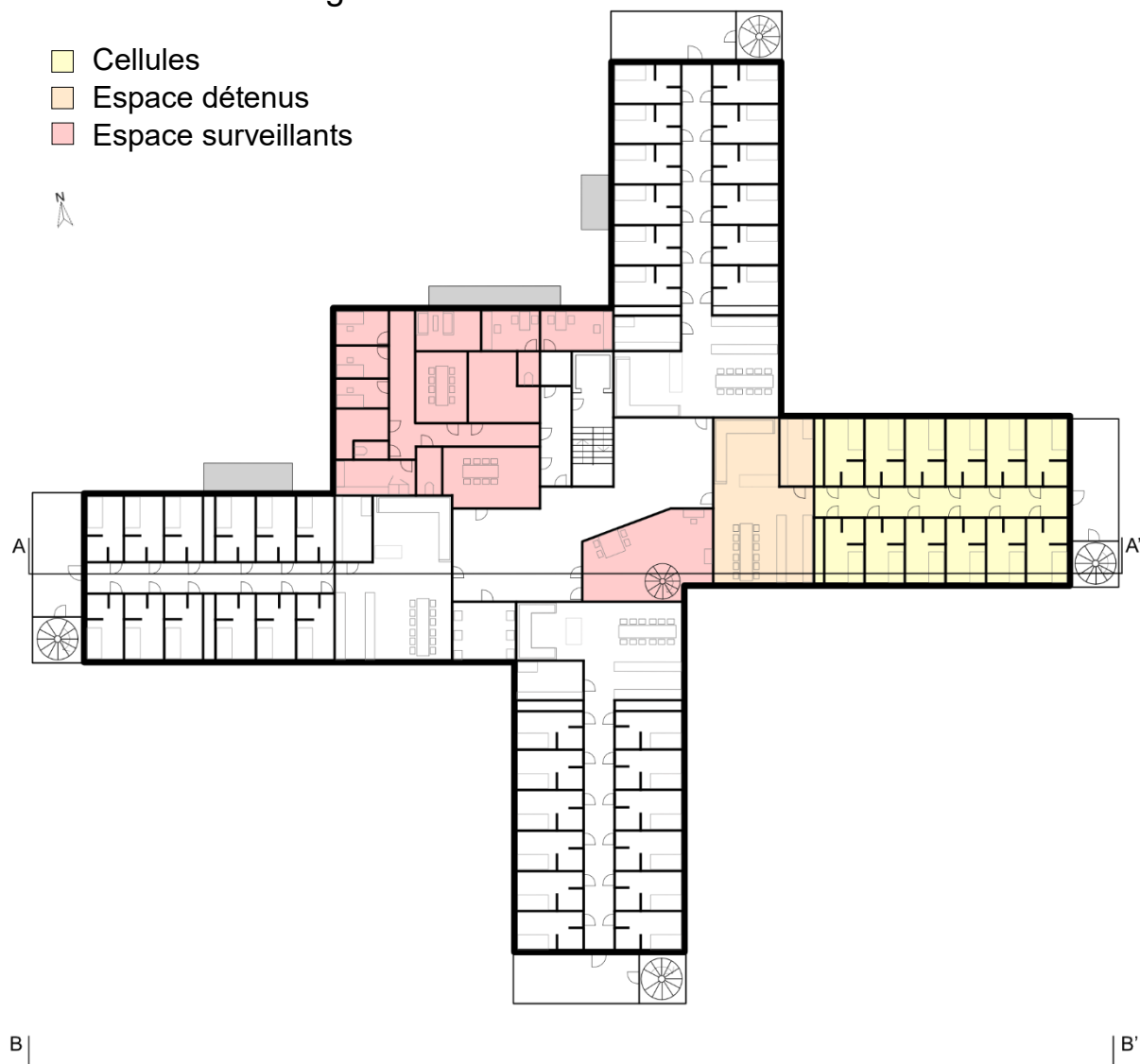


• Diverses fonctions

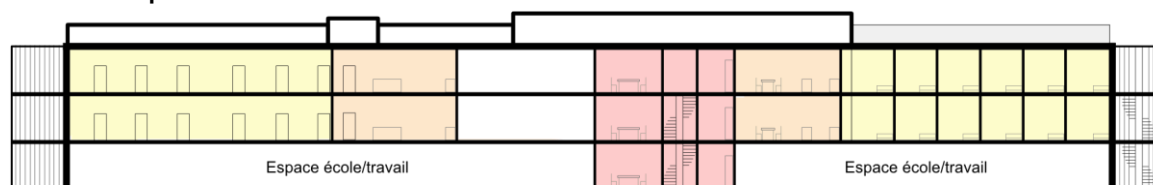
- 1 Point de vente
- 2 Département visiteurs
- 3 Service d'accueil, département de santé, magasin, département de sûreté (34 places) et unité pour femmes (35 places)
- 4a Unité d'habitations (88 places)
+ espace école et travail
- 4b Unité d'habitations (72 places)
+ espace de stockage
- 4c Unité d'habitations (72 places)
+ espace de stockage
- 4d Unité d'habitations (20 places)
+ espace stockage
- 5 Unité de réhabilitation pour toxicomanes (10 places)
- 6 Département d'enseignement
- 7 Département de travail
- 8 Activités de loisir



- Plan du 1^{er} étage du bâtiment 4a – Modèle 2015

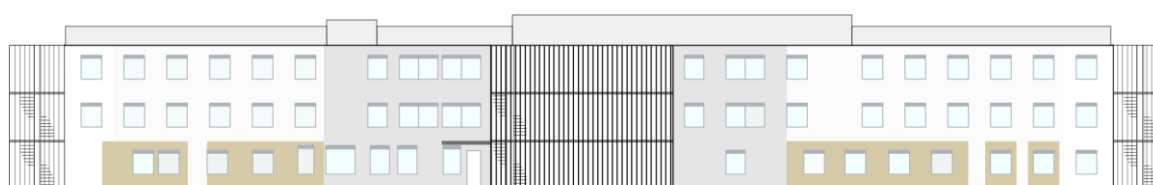


- Coupe AA'



5m

- Elévation BB'



5m

- Plan du rez-de-chaussée du bâtiment 4b – Modèle 1970



- Cellules
- Espace détenus
- Espace surveillants



- Coupe AA'



5m

- Elévation BB'



5m

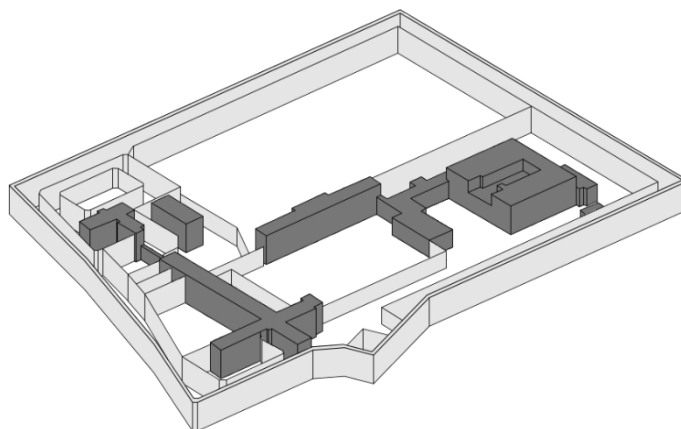
FICHE 1 : Identité générale

Trondheim
Quartier Nermarka

- Données générales



Image 2022



Etablissement fermé



1971



haute sécurité



144 détenus

11 détenus



hommes

femmes

- Données géographiques



Nermarka 2, 7047 Trondheim



160km

Région trondelag



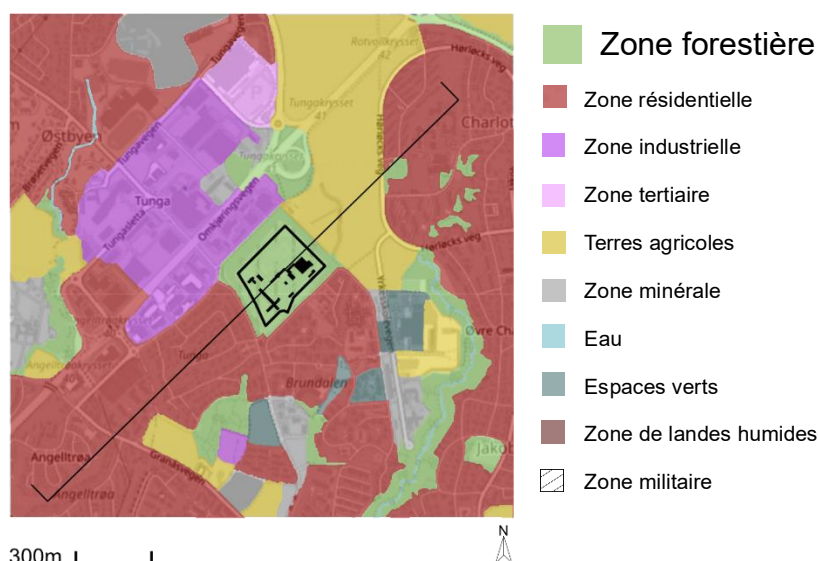
30km

Comté de Trøndelag

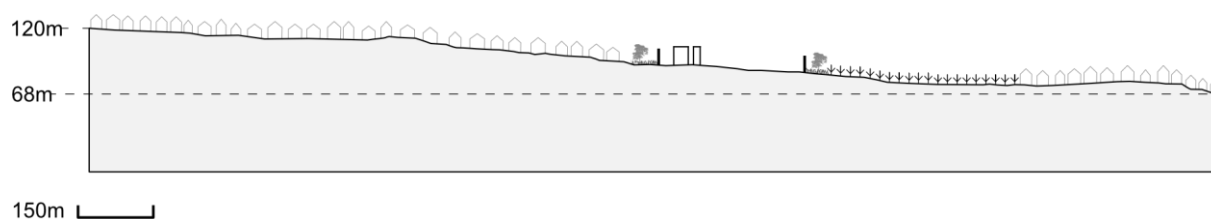
FICHE 2 : Implantation territoriale

Trondheim Quartier Nermarka

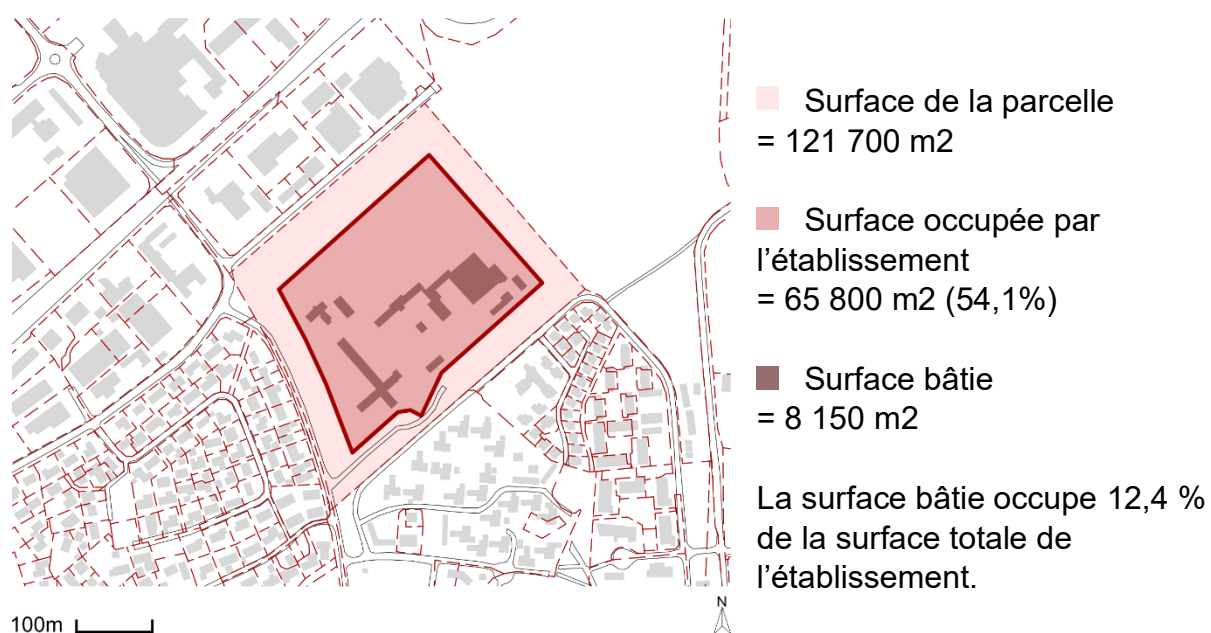
• Plan de secteur



• Coupe schématique du secteur



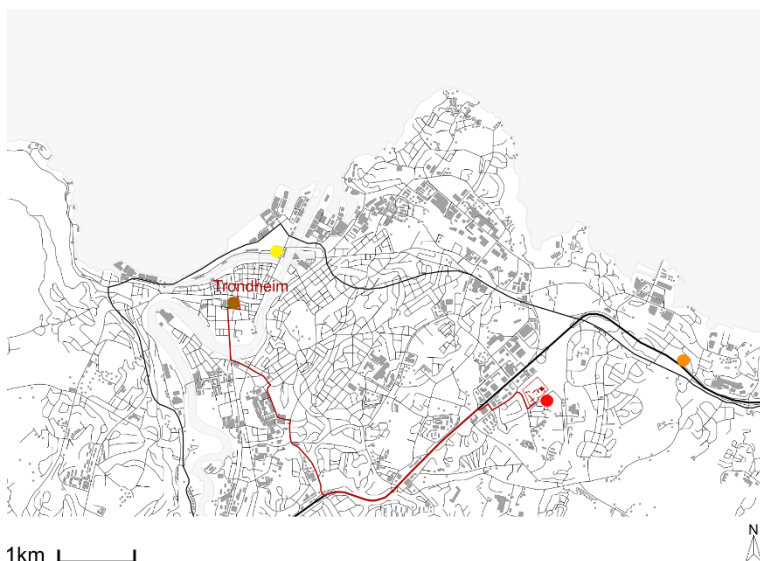
• Occupation dans la parcelle



FICHE 3 : Mobilité

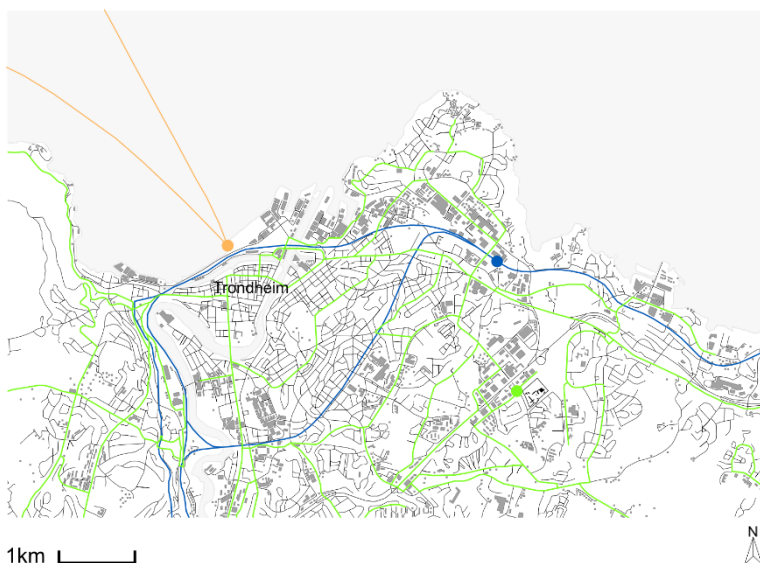
Trondheim Quartier Nermarka

• Institutions à proximité



- Autoroute
- Nationale
- Trajet vers Trondheim
→ 15 minutes (7,5km)
- Caserne
→ 6 minutes (4,8km)
- Commissariat
→ 10 minutes (7,6km)
- Hôpital
→ 2 minutes (600m)
- Tribunal
→ 14 minutes (7,7km)

• Transports en commun



- Ligne de bus
- Arrêt de bus le plus proche de la prison
- Ligne de chemin de fer
- Gare la plus proche de la prison
- Ligne de métro
- Station la plus proche de la prison
- Voie navigable
- Port le plus proche de la prison

Distance entre la prison et l'arrêt de bus le plus proche : 500 mètres (7 minutes)

Distance entre la prison et la gare la plus proche : 2,7 kilomètres (35 minutes)

Distance entre la prison et le port le plus proche : 5,6 kilomètres (74 minutes)

FICHE 4 : Accès et sécurité

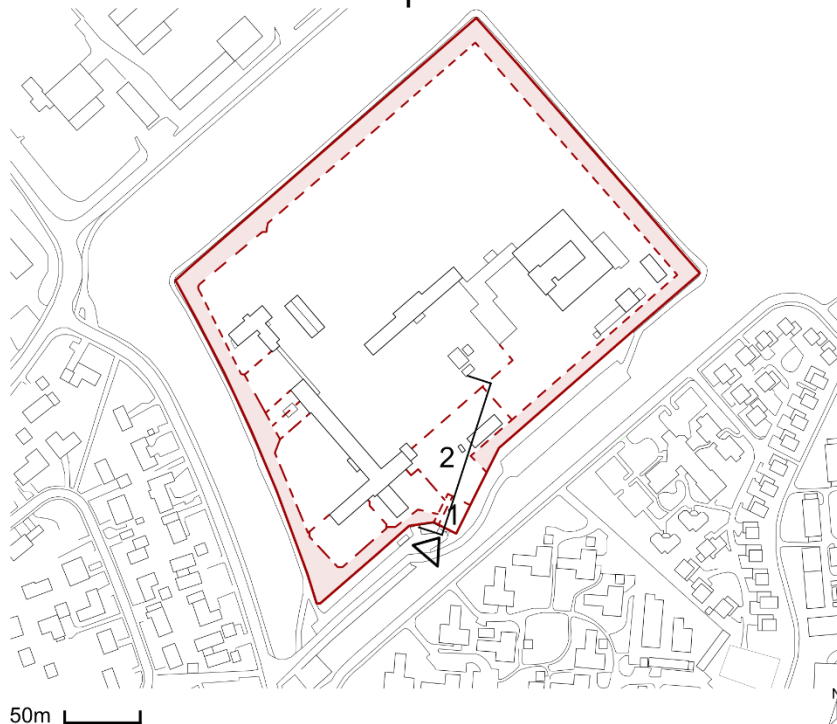
Trondheim Quartier Nermarka

• Accès



- Parking voitures
→ +/- 135 places standard
→ / places PMR
- Parking vélos
- Pistes cyclables
- Trottoir
- Voirie

• Sécurité mise en place



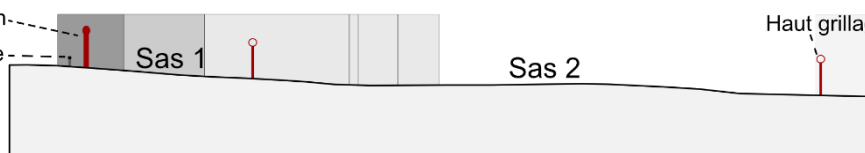
- △ Entrée principale
- - - Haute barrière
- Haut mur plein
- Chemin de ronde

Entrée(s) = 1 principale

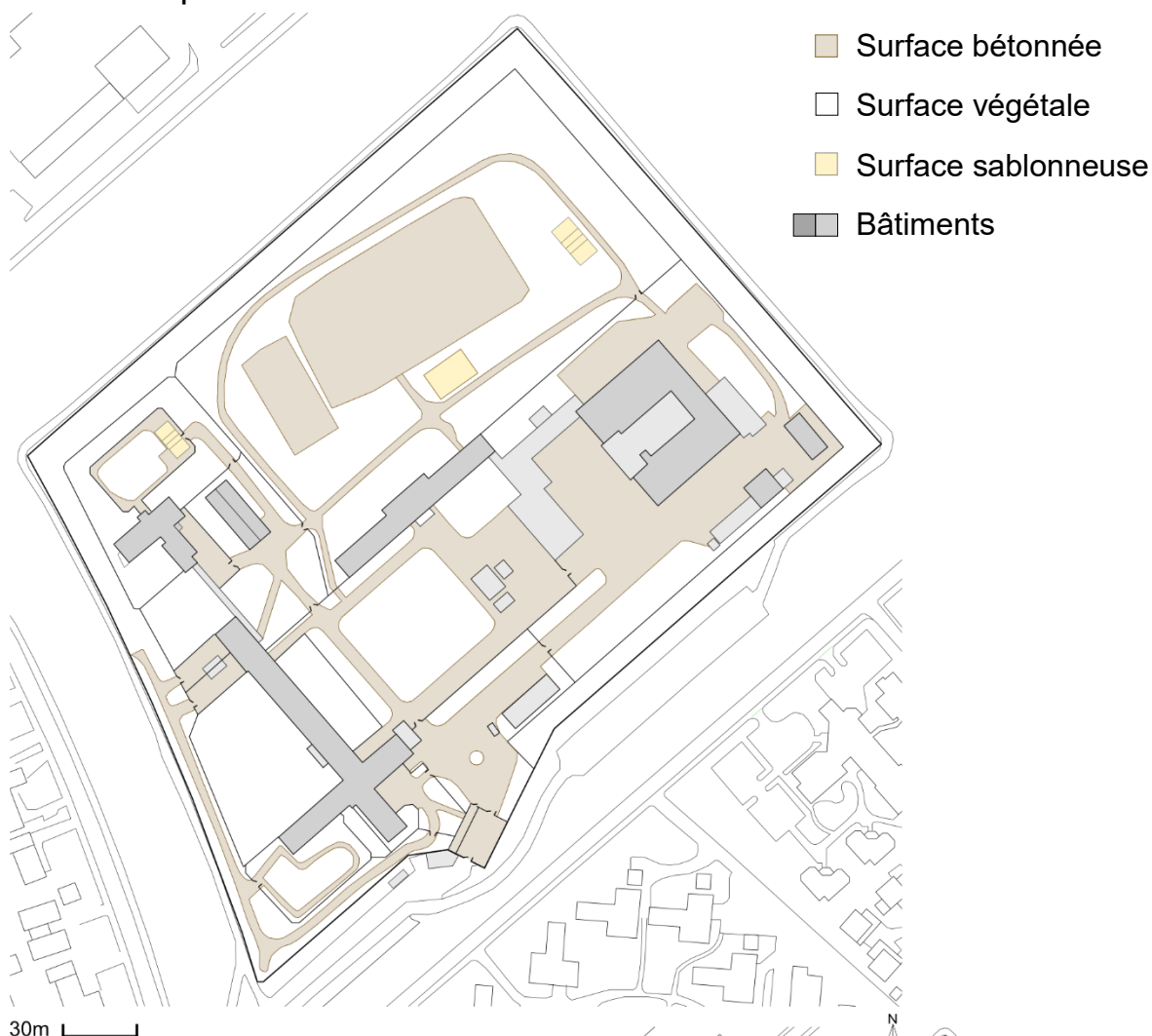
50m

Haut mur en béton
Barrière électrique

10m

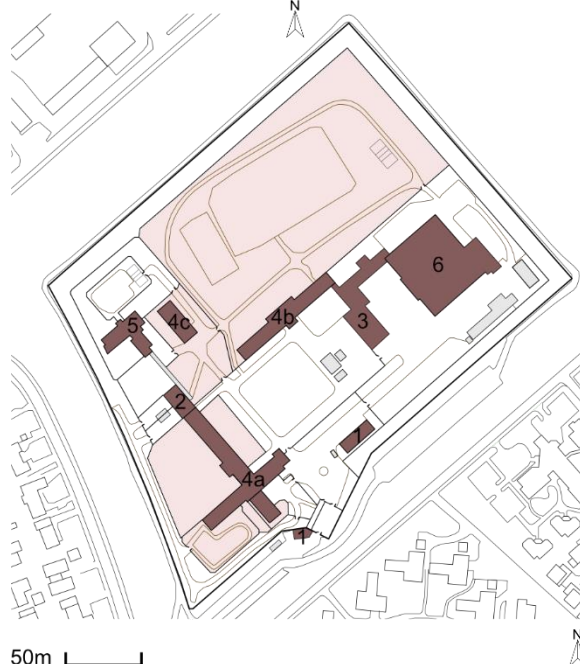


• Composition du site

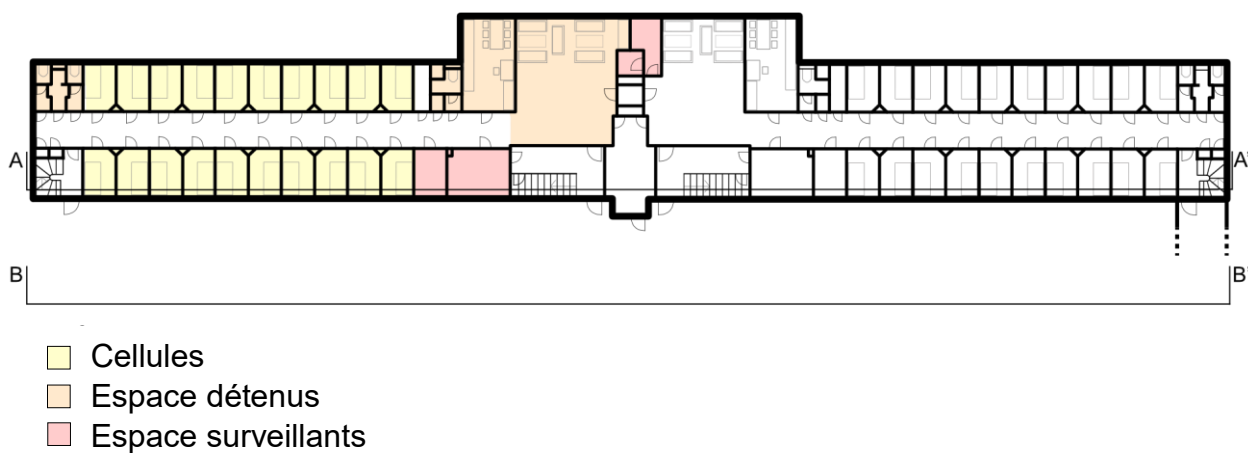


• Diverses fonctions

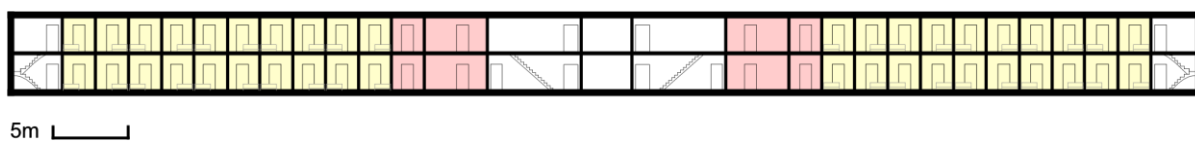
- 1 Service d'accueil
- 2 Département de santé et département de sûreté (10 places)
- 3 Espace école, activités, bureaux et magasin
- 4a Unité d'habitations (+/- 54 places)
+ département administratif,
département visiteurs, service
d'accueil et espace de stockage
- 4b Unité d'habitations (80 places)
- 4c Unité d'habitations (11 places)
- 5 Activités de loisir
- 6 Département de travail et d'école



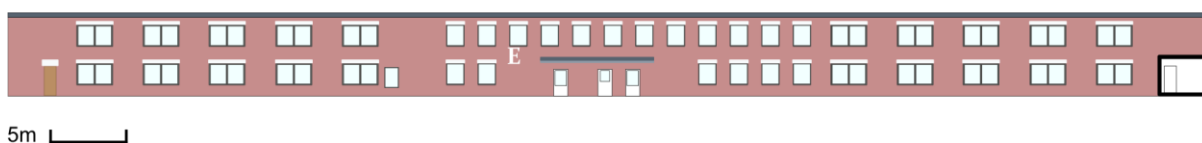
- Plan du rez-de-chaussée du bâtiment 4b – Modèle 1970



- Coupe AA'



- Elévation BB'



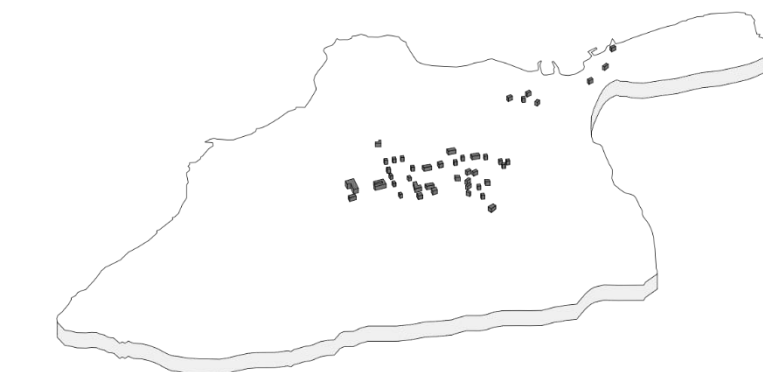
FICHE 1 : Identité générale

Bastøy

- Données générales



Image 2024



Etablissement ouvert



1988



basse sécurité

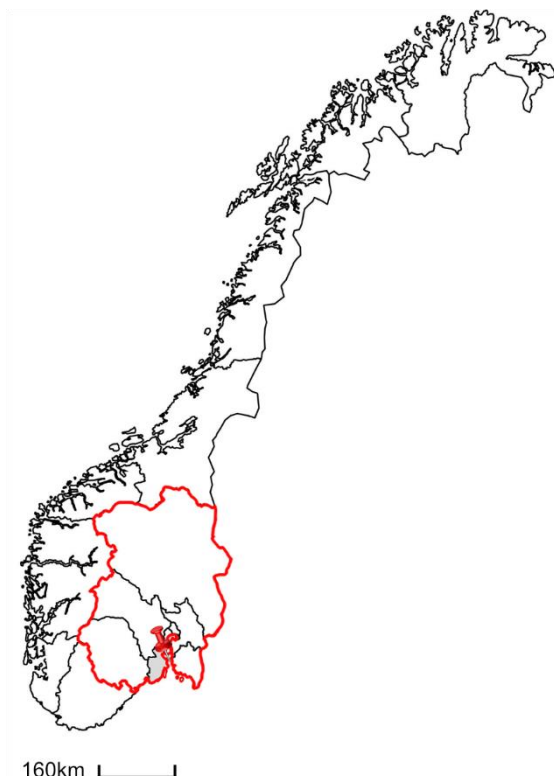


125 détenus



hommes

- Données géographiques



160km

Région est



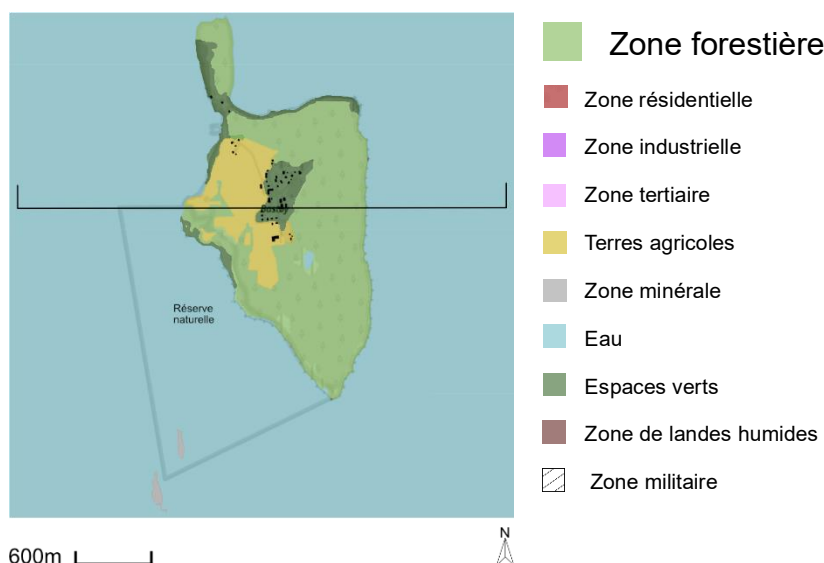
3183 Horten



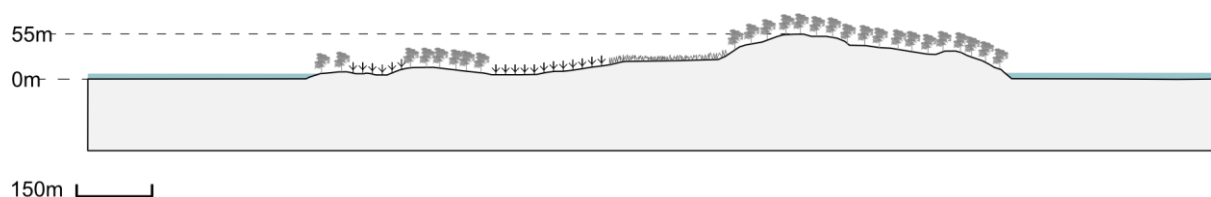
30km

Comté de Vestfold

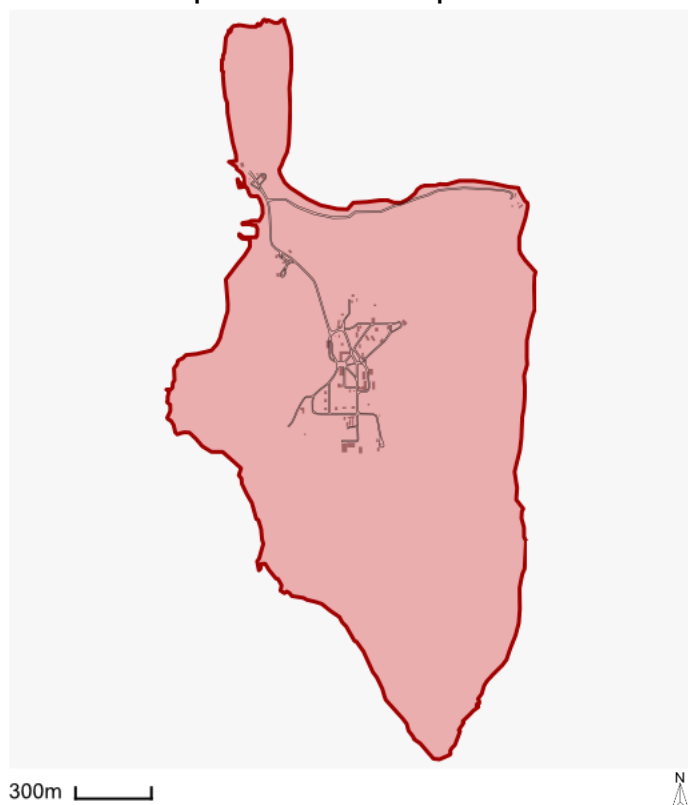
• Plan de secteur



• Coupe schématique du secteur



• Occupation dans la parcelle



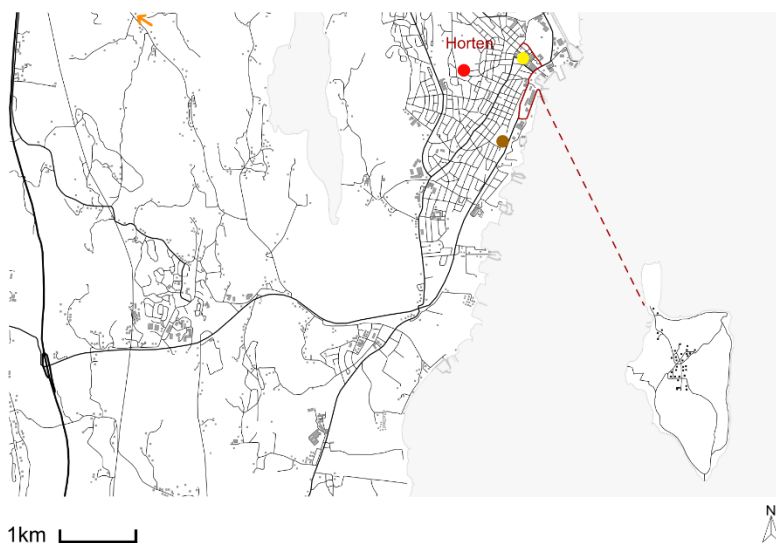
Surface de la parcelle
= 2,3 km²

Surface occupée par
l'établissement
= 2,3 km² (100%)

Surface bâtie
= 11 753 m²

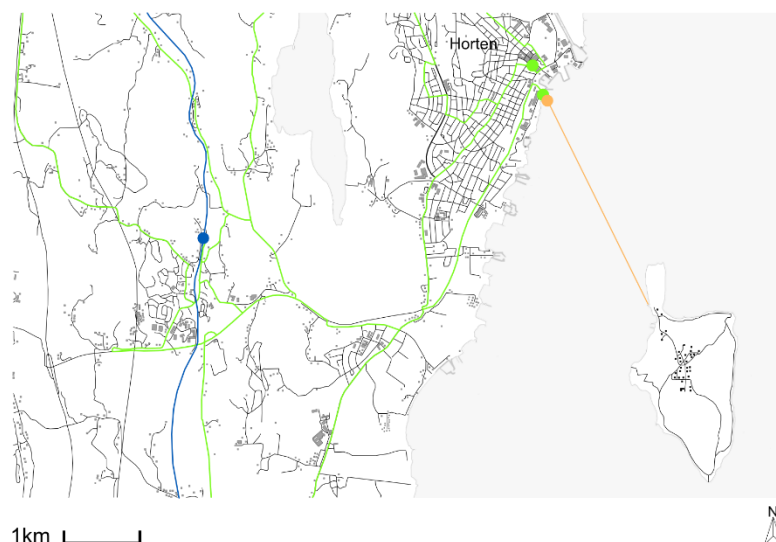
La surface bâtie occupe 0,5 % de
la surface totale de l'établissement.

• Institutions à proximité



- Autoroute
- Nationale
- Trajet vers Horten
- 20 minutes de traversée
+ 3 minutes (1,8km)
- Depuis le port :
- Caserne
→ 16 minutes (11,4km)
- Commissariat
→ 4 minutes (1,4km)
- Hôpital
→ 6 minutes (2,2km)
- Tribunal
→ 5 minutes (1,8km)

• Transports en commun



- Ligne de bus
- Arrêt de bus le plus proche de la prison
- Ligne de chemin de fer
- Gare la plus proche de la Prison
- Ligne de métro
- Station la plus proche de la prison
- Voie navigable
- Port le plus proche de la prison

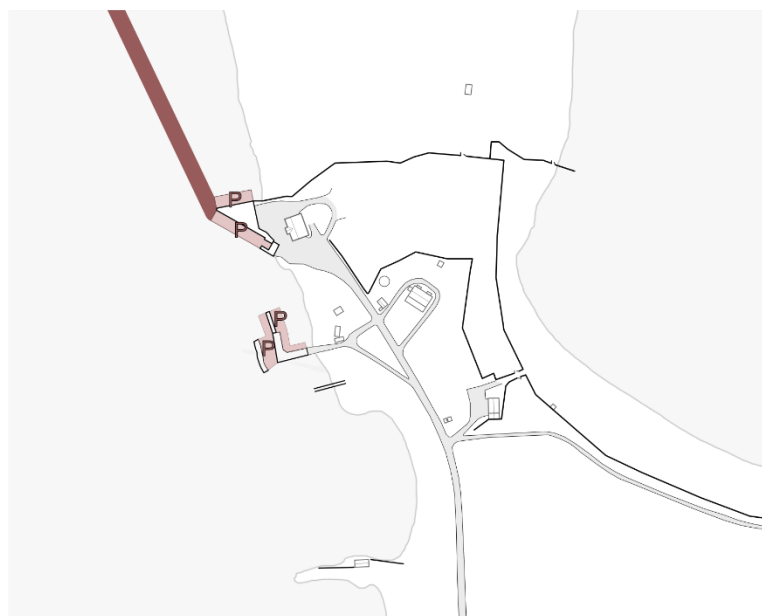
Distance entre la prison et l'arrêt de bus le plus proche : 20 minutes de traversée

Distance entre la prison et la gare la plus proche : 7 kilomètres (93 minutes)
+ 20 minutes de traversée

Distance entre la prison et le port le plus proche : 20 minutes de traversée

Distance entre la prison et l'arrêt de bus le plus proche : 1 kilomètre (16 minutes)

• Accès



- Emplacement d'amarrage
→ 2 ports
- Parking voitures
→ / places standard
→ / places PMR
- Parking vélos
- Voie navigable principale
- Pistes cyclables
- Trottoir
- Route asphaltée

50m



• Sécurité mise en place



- Entrée principale
- Haute barrière
- Haut mur plein
- Chemin de ronde
- Eau comme sécurité

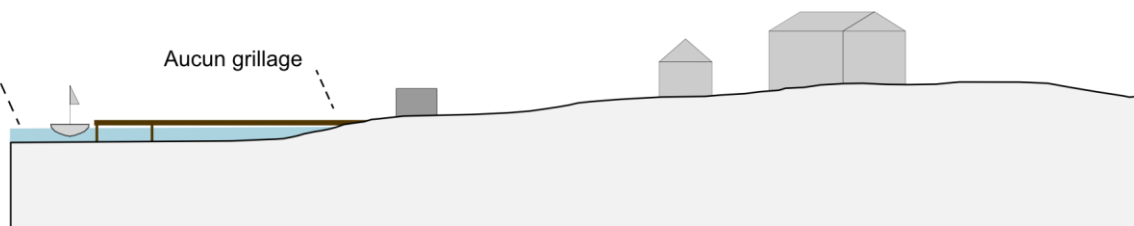
Entrée(s) = 2 officielles

100m



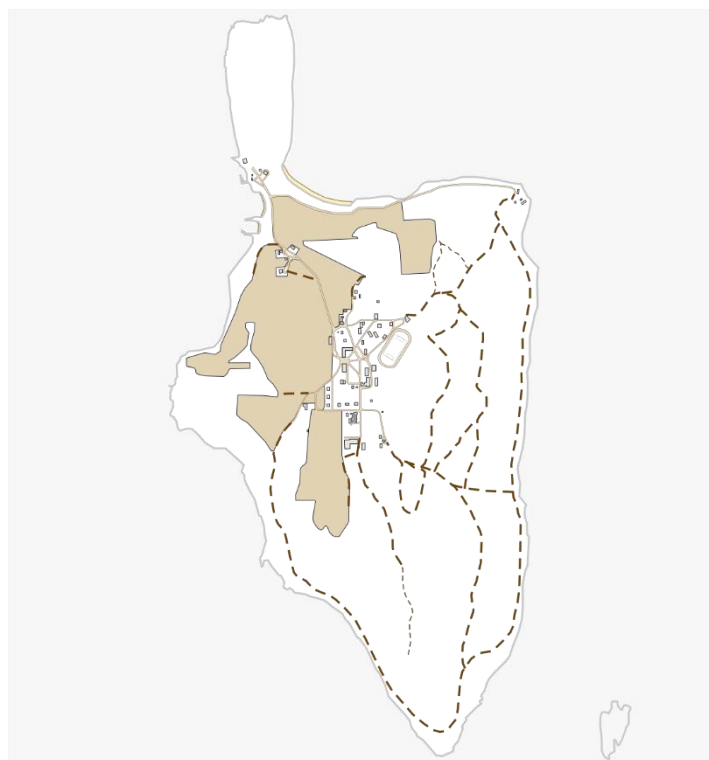
Eau

Aucun grillage



10m

• Composition du site

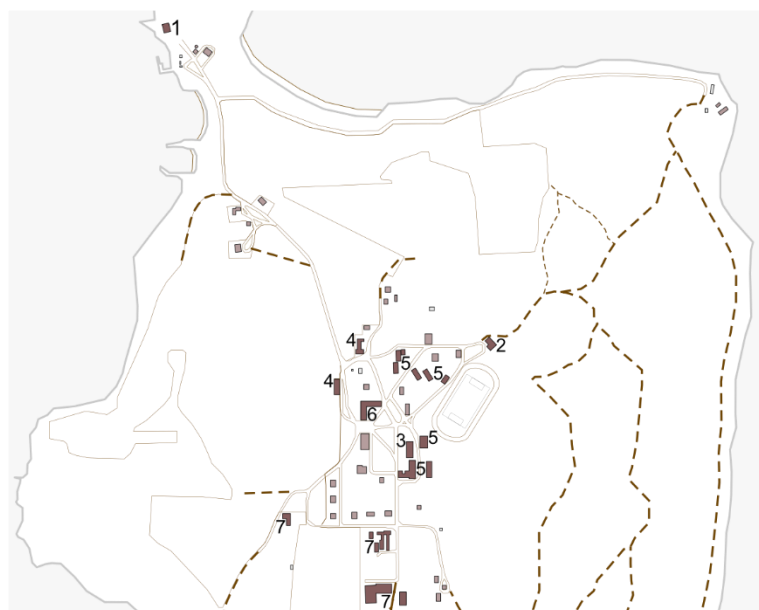


- Surface bétonnée
- Surface végétale
- Surface sablonneuse
- Surface agricole
- Bâtiments

300m



• Diverses fonctions

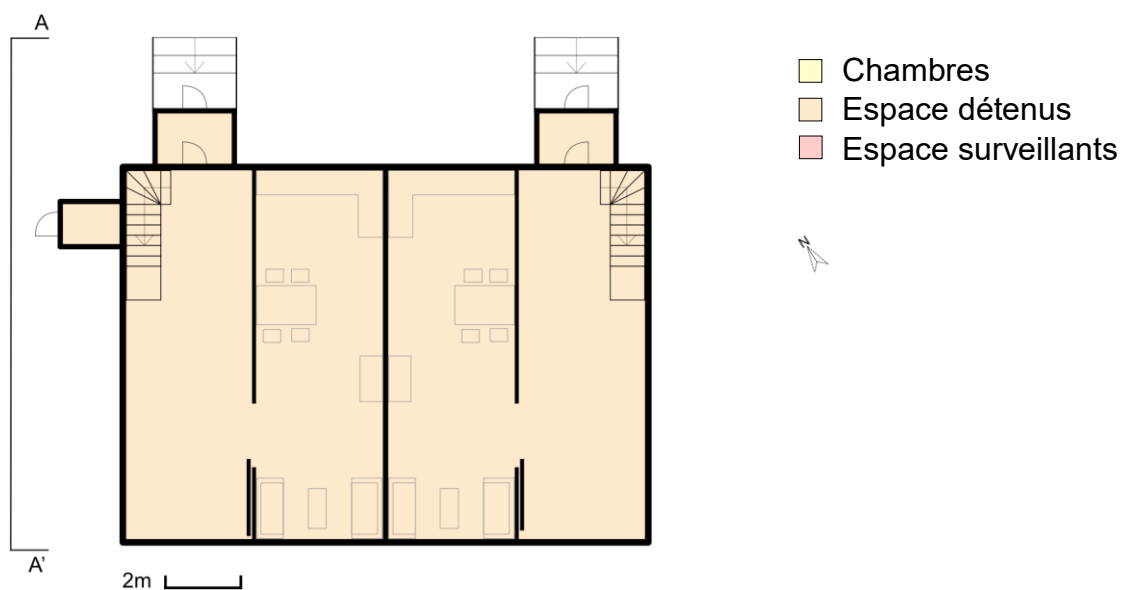


- 1 Département surveillants, service d'accueil et département de santé
- 2 Département visiteurs
- 3 Café et magasin
- 4 Activités de loisir et espace école
- 5 Département de travail
- 6 Espace culturel
- 7 Ferme
- Unité d'habitations (+/- 6 places)

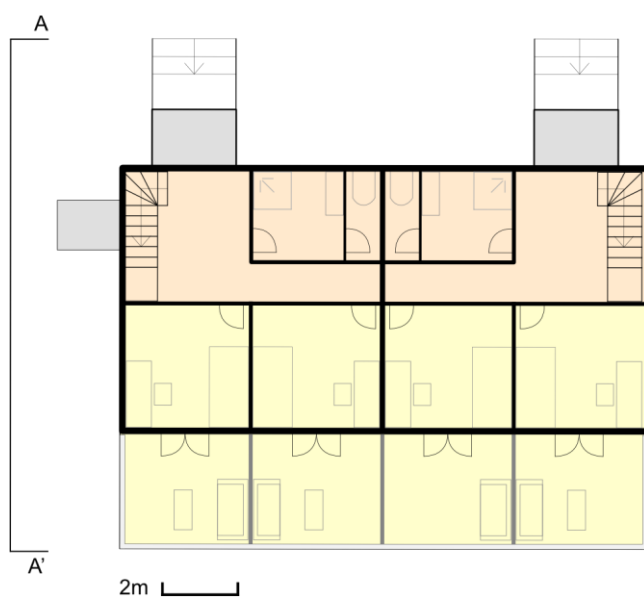
150m



- Plan du rez-de-chaussée d'une unité d'habitations



- Plan du 1^{er} étage d'une unité d'habitations



- Elévation AA'



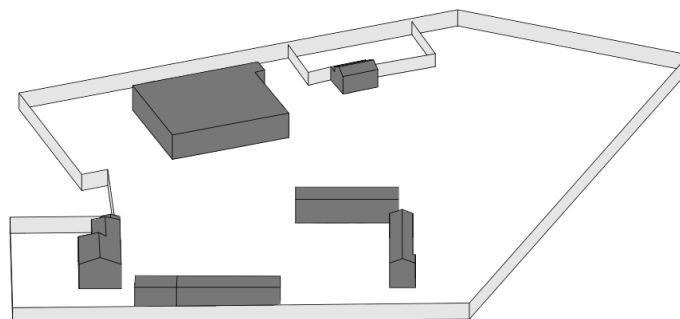
FICHE 1 : Identité générale

Romerike
Quartier Kroksrud

- Données générales



Image 2024



Etablissement ouvert



1970



basse sécurité

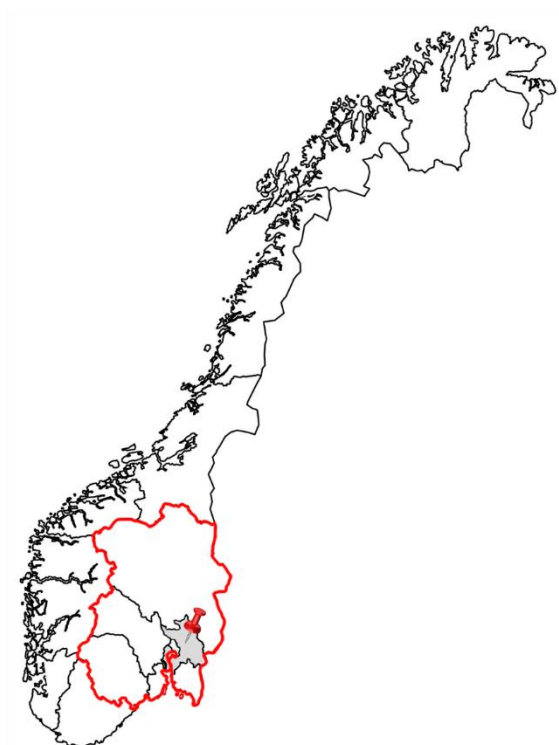


60 détenus



hommes

- Données géographiques



160km

Région est



Godtland,
2040 Kløfta



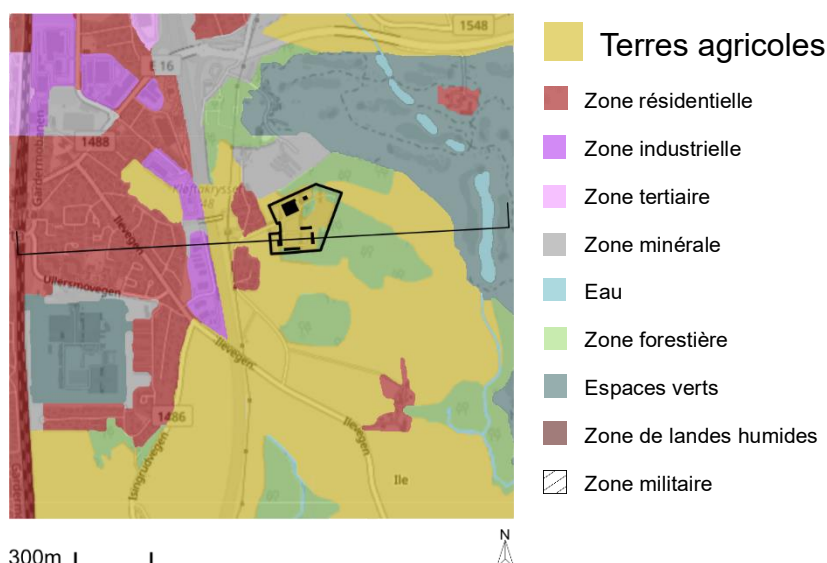
30km

Comté de Akershus

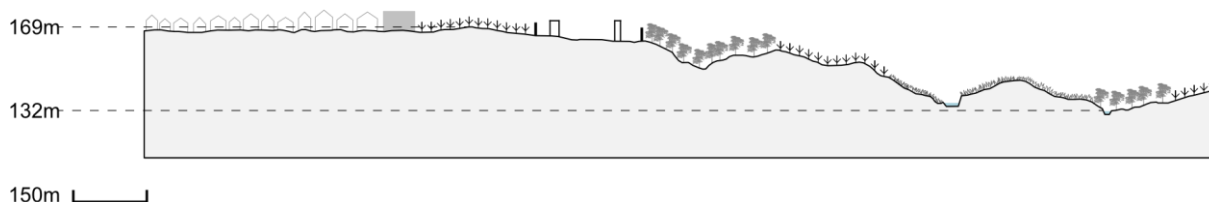
FICHE 2 : Implantation territoriale

Romerike
Quartier Kroksrud

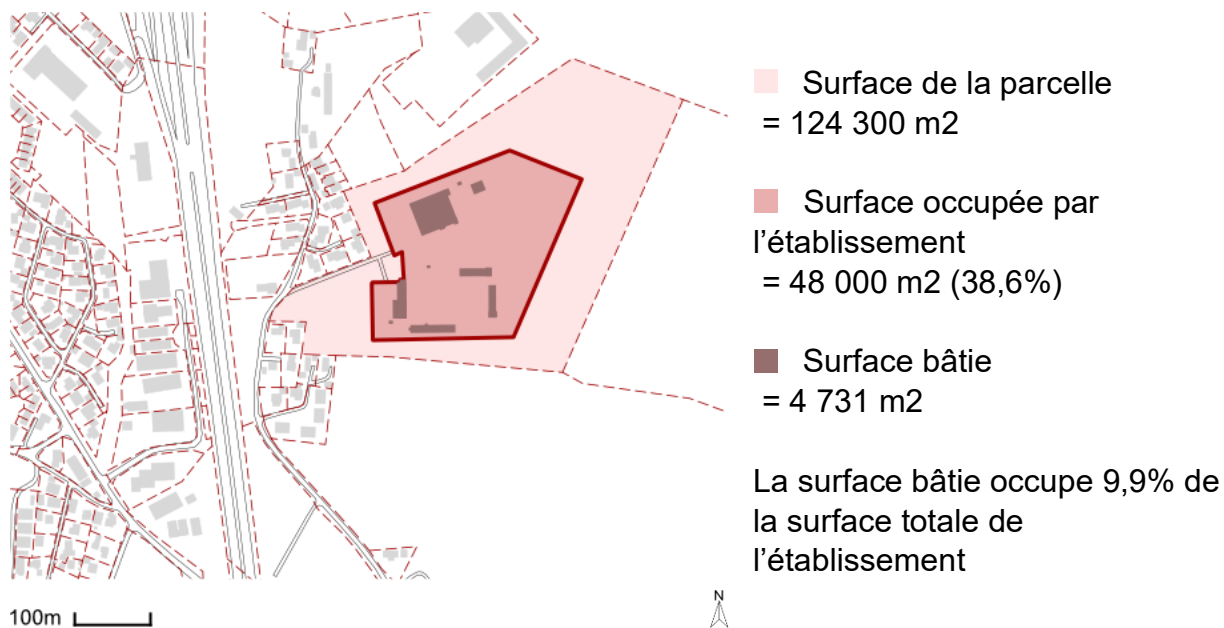
• Plan de secteur



• Coupe schématique du secteur



• Occupation dans la parcelle



FICHE 3 : Mobilité

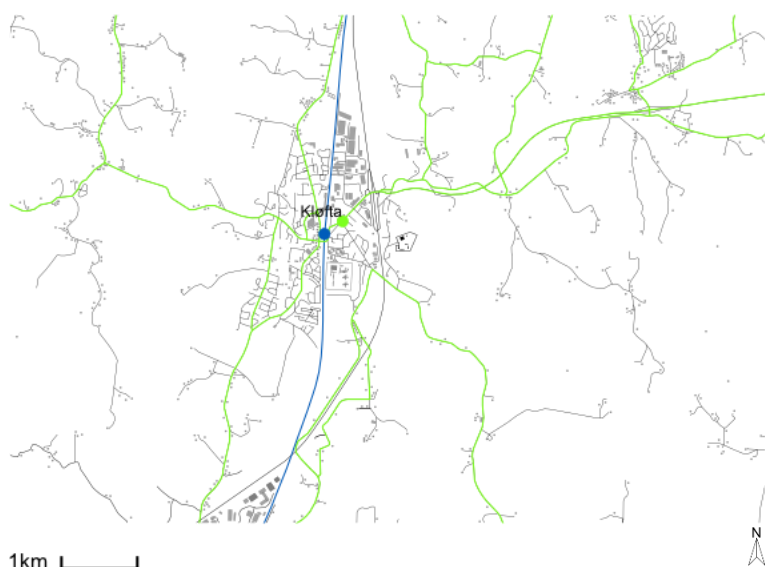
Romerike Quartier Kroksrud

• Institutions à proximité



- Autoroute
- Nationale
- Trajet vers Kløfta
→ 4 minutes (2,1km)
- Caserne
→ 15 minutes (15,4km)
- Commissariat
→ 14 minutes (10,9km)
- Hôpital
→ 12 minutes (14,3km)
- Tribunal
→ 22 minutes (22,8km)

• Transports en commun



- Ligne de bus
- Arrêt de bus le plus proche de la prison
- Ligne de chemin de fer
- Gare la plus proche de la prison
- Ligne de métro
- Station la plus proche de la prison
- Voie navigable
- Port le plus proche de la prison

prison

Distance entre la prison et l'arrêt de bus le plus proche : 1,3 kilomètres (18 minutes)

Distance entre la prison et la gare la plus proche : 1,7 kilomètres (24 minutes)

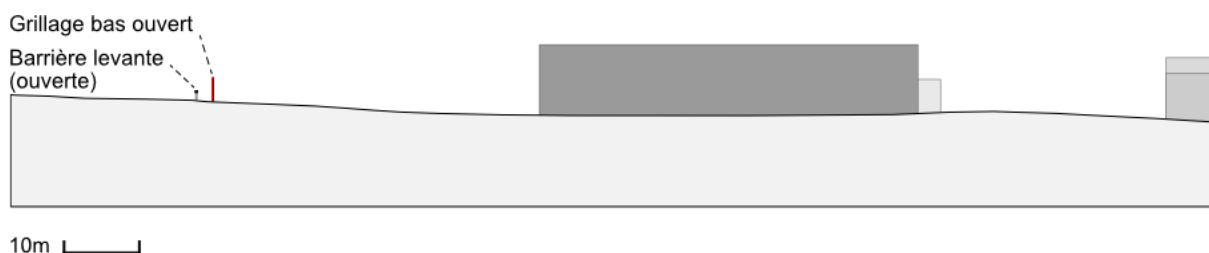
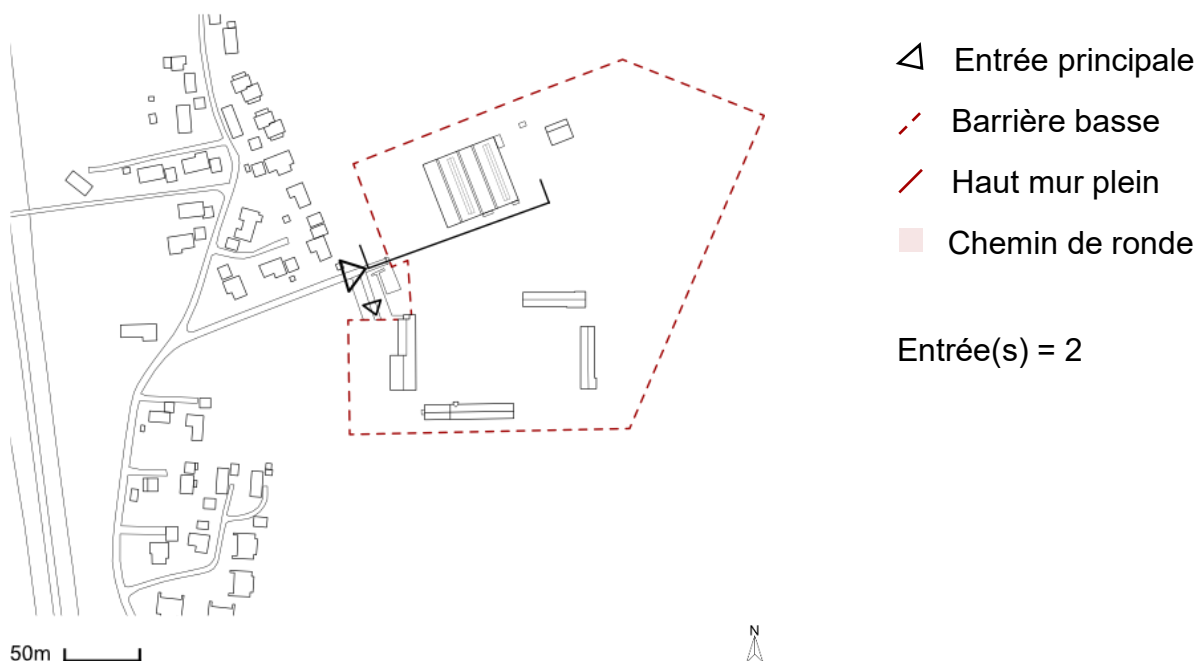
FICHE 4 : Accès et sécurité

Romerike
Quartier Kroksrud

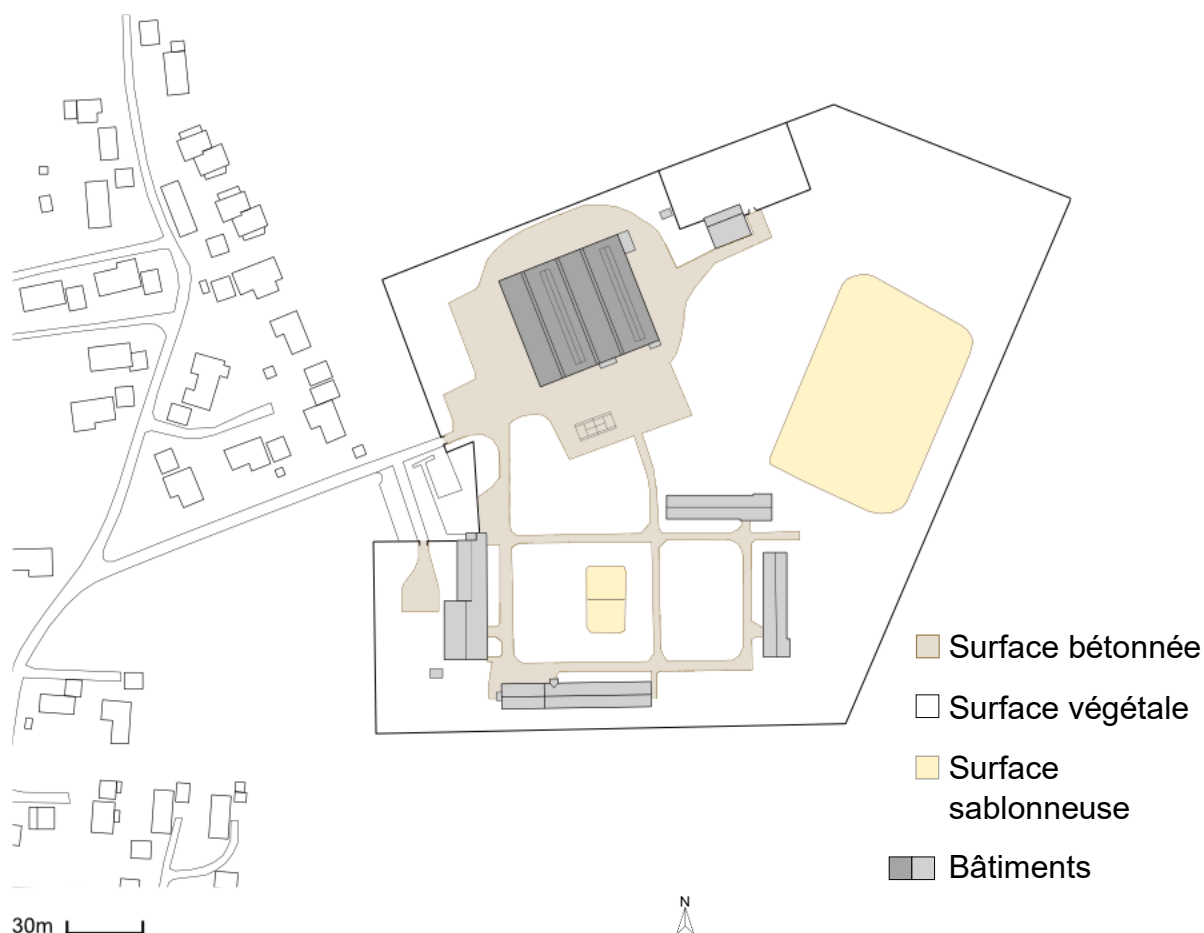
• Accès



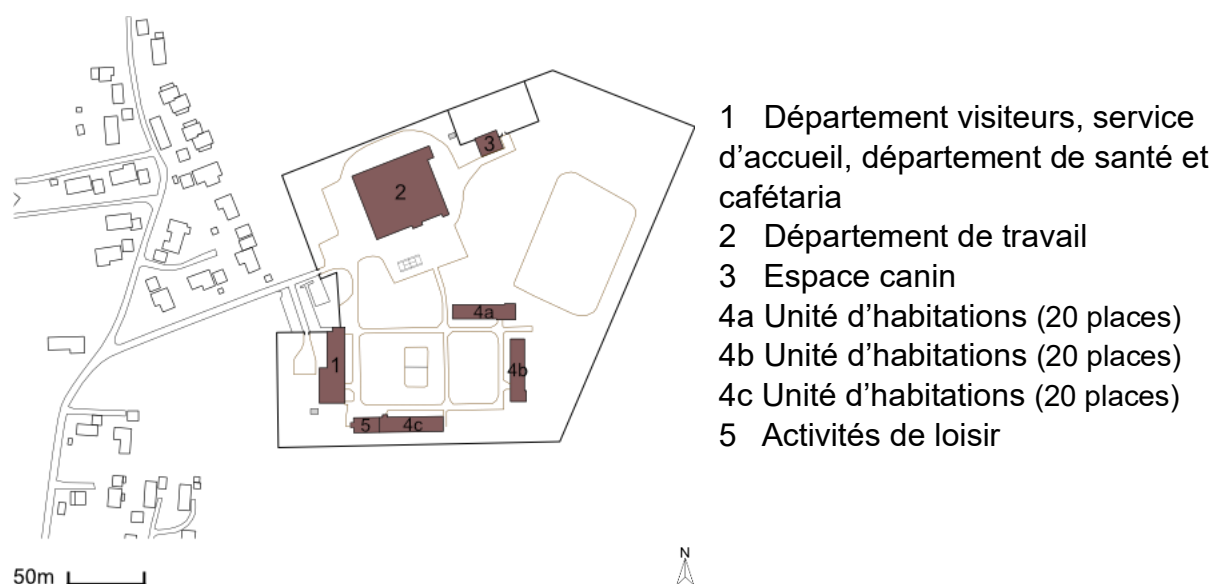
• Sécurité mise en place



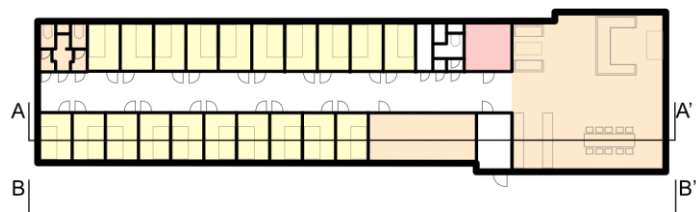
• Composition du site



• Diverses fonctions



- Plan du rez-de-chaussée du bâtiment 4



- Chambres
- Espace détenus
- Espace surveillants



- Coupe AA'



5m

- Elévation BB'



5m